



แผนผังลุ่มน้ำท่าจีน

แม่น้ำเจ้าพระยา


เวลาเดินทาง (ชั่วโมง)	ระยะทาง (กิโลเมตร)
8	28.2
16	56.66
13	37
3	10.5
14	51
3	14
11	41
7	23
17	59

อ่างเก็บน้ำกระเสียว

ห้วยกระเสียว
อ.บ้านไร่
จ.อุทัยธานี

19.5 ก.ม.	25 ก.ม.
T.11	T.12A
134.55	103.24
-	-
อ.บ้านไร่ จ.อุทัยธานี	อ.ด่านช้าง จ.สุพรรณ

65.6 ก.ม.



ปตร.พลเทพ อ.เมือง จ.ชัยนาท		
ปตร.ท่าโบสถ์ อ.หันคา จ.ชัยนาท		
ปตร.ชลมารคพิจิตรารณ์ สามชุก อ.เมือง จ.สุพรรณบุรี		
ปตร.โพธิ์พระยา อ.เมือง จ.สุพรรณบุรี		
T.10	6.30	บ้านท่าพี่เลี้ยง อ.เมือง จ.สุพรรณ
	325	
T.13	2.65	บ้านบางกร่าง อ.สองพี่น้อง จ.สุพรรณ
	-	
T.15	3.10	บ้านบางไทรป่า อ.บางเลน จ.นครปฐม
	-	
T.1	1.66	ที่ว่าการ อ.นครชัยศรี อ.นครชัยศรี จ.นครปฐม
	-	
T.14	1.80	บ้านตลาดสามพราน อ.สามพราน จ.นครปฐม
	-	

ระดับตลิ่ง ม. (รทก.)

ปริมาณน้ำ ลบ.ม./วิ

หมายเหตุ : ใช้เฉพาะช่วงเวลาน้ำหลาก

ที่มา : ฝ่ายสารสนเทศและพยากรณ์น้ำ ส่วนอุทกวิทยา
สำนักบริหารจัดการน้ำและอุทกวิทยา กรมชลประทาน

99°0'0"E

99°20'0"E

99°40'0"E

100°0'0"E

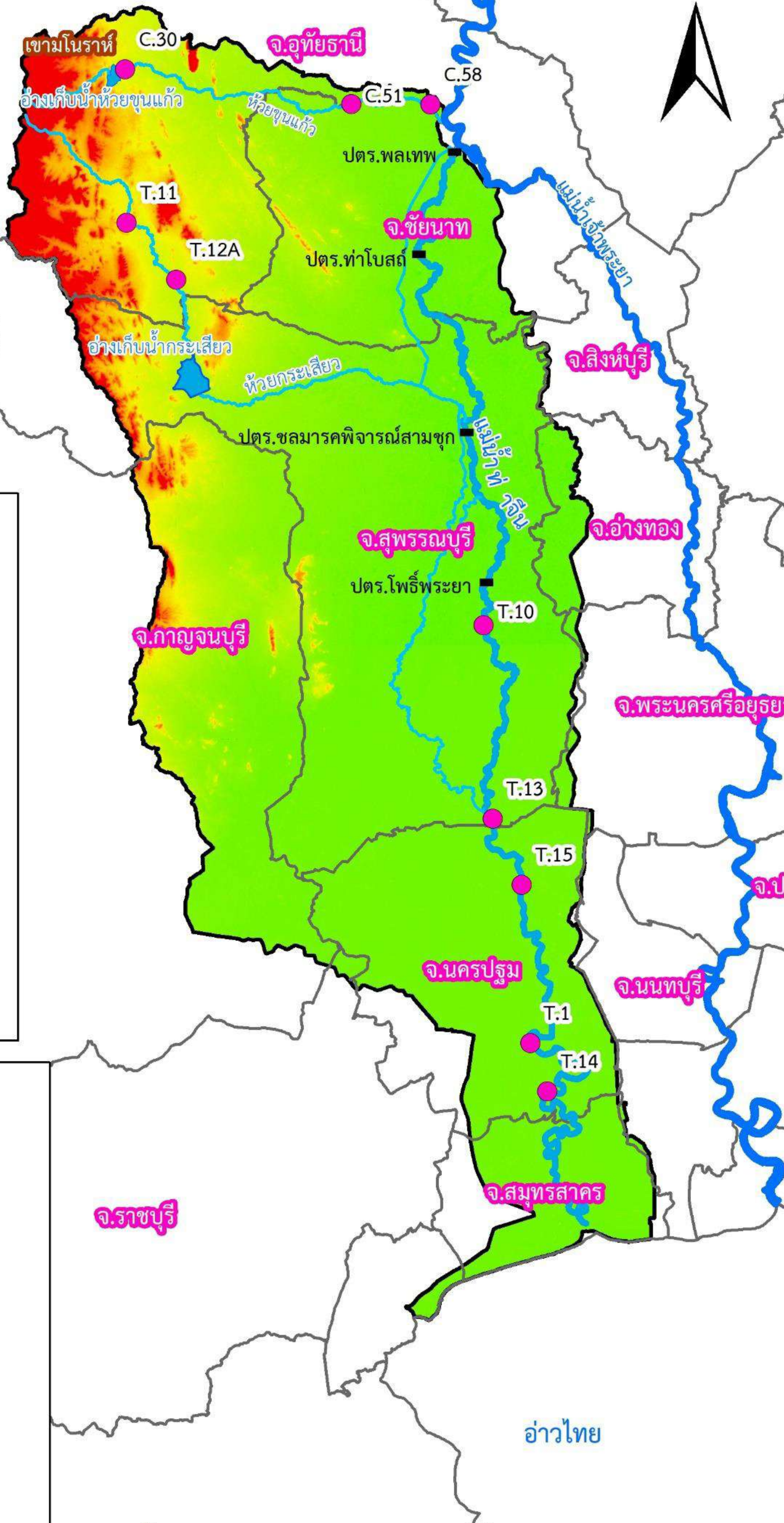
100°20'0"E

แผนที่ลุ่มน้ำท่าจีน



15°20'0"N
15°0'0"N
14°40'0"N
14°20'0"N
14°0'0"N
13°40'0"N
13°20'0"N
13°0'0"N

15°20'0"E
15°0'0"E
14°40'0"E
14°20'0"E
14°0'0"E
13°40'0"E
13°20'0"E
13°0'0"E



คำอธิบายสัญลักษณ์

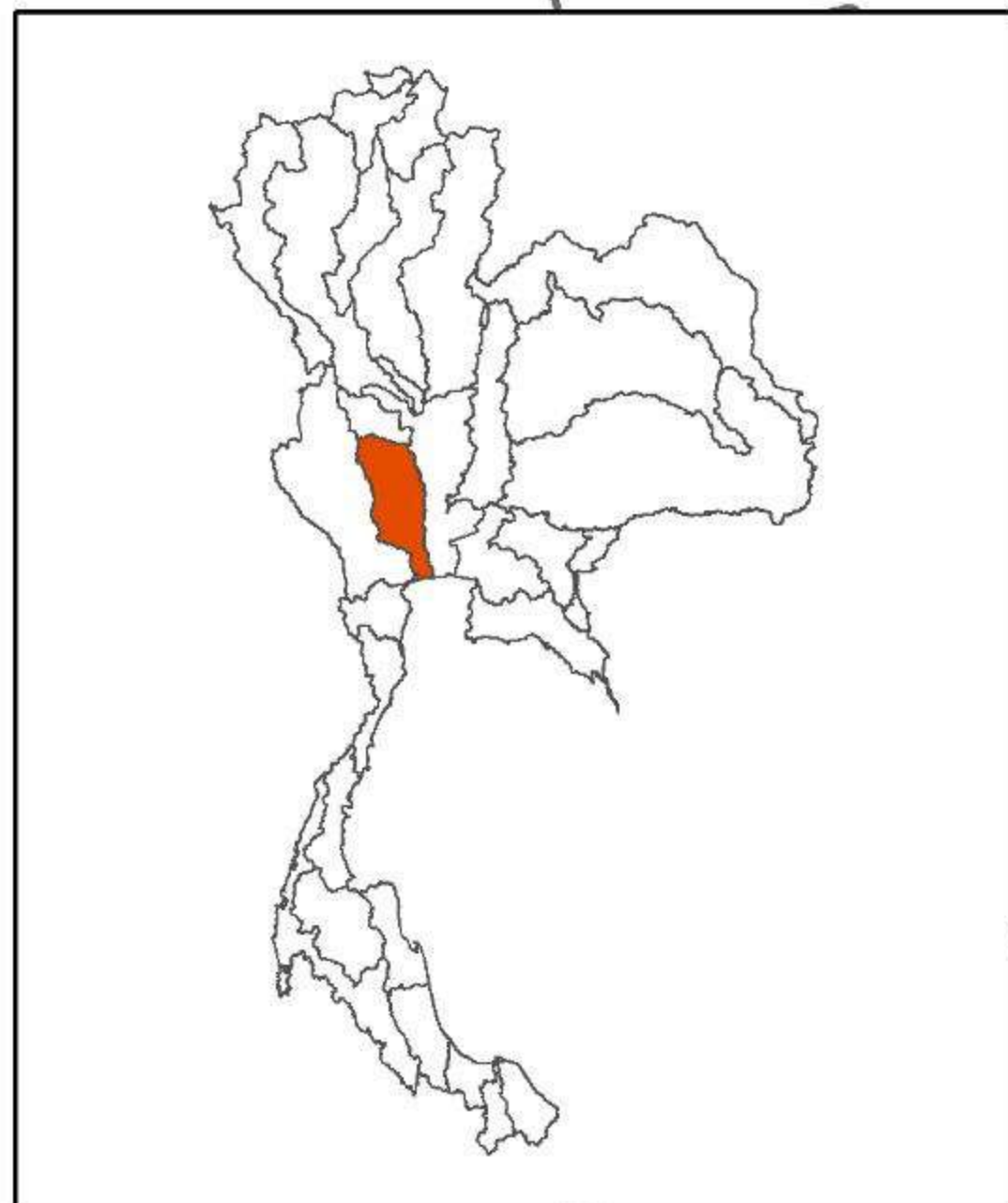
- สถานีสำรวจอุทกวิทยา
- ~ แม่น้ำ
- อ่างเก็บน้ำ
- ขอบเขตลุ่มน้ำ
- ขอบเขตจังหวัด

ความสูง (เมตร)
Value

High : 1522

Low : 0

มาตราส่วน 1 : 1,000,000



99°0'0"E

99°20'0"E

99°40'0"E

100°0'0"E

100°20'0"E