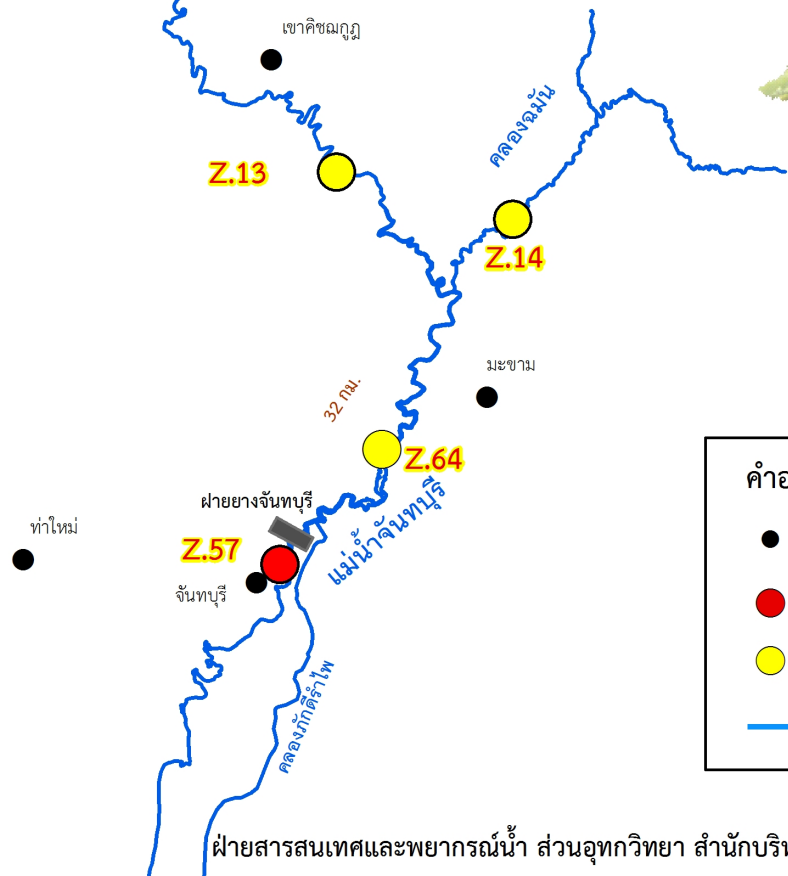
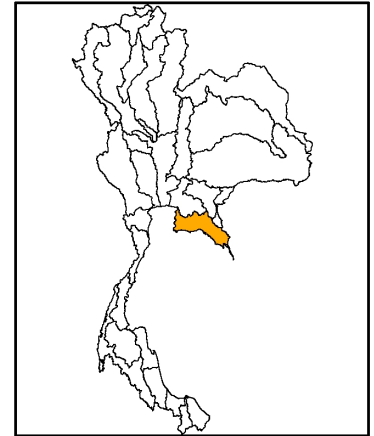




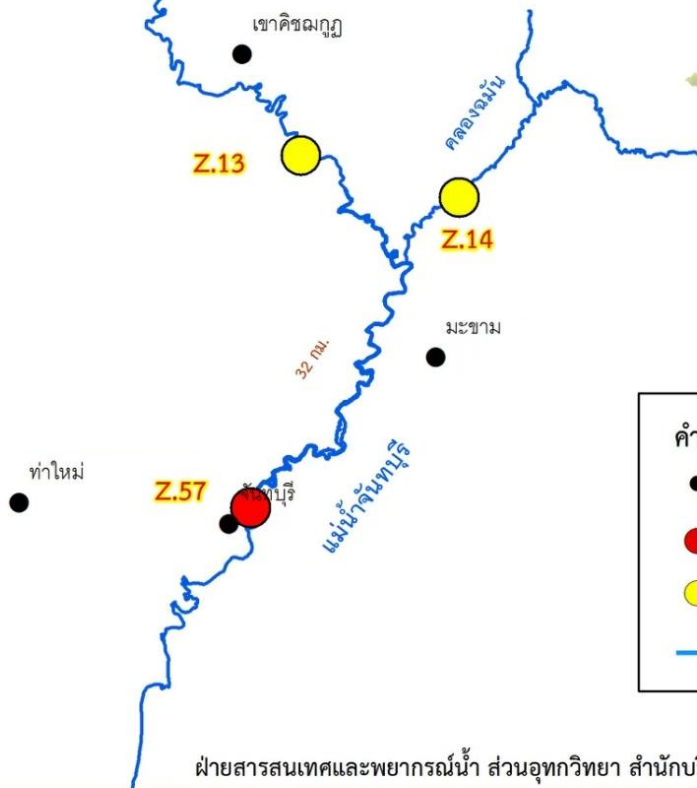
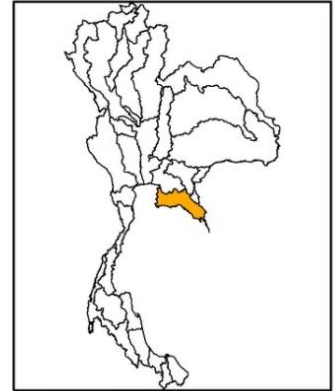
# แผนที่แสดงสถานีเฝ้าระวังและเตือนภัย อ่างเก็บน้ำ จังหวัดจันทบุรี



ฝ่ายสารสนเทศและพยากรณ์น้ำ ส่วนอุทกวิทยา สำนักบริหารจัดการน้ำและอุทกวิทยา



# แผนที่แสดงสถานีเฝ้าระวังและเตือนภัย อ่างเอมเมือง จังหวัดจันทบุรี



**คำอธิบายสัญลักษณ์**

- อำเภอ
- สถานีเตือนภัย
- สถานีเฝ้าระวัง
- แม่น้ำ

ฝ่ายสารสนเทศและพยากรณ์น้ำ ส่วนอุทกวิทยา สำนักบริหารจัดการน้ำและอุทกวิทยา



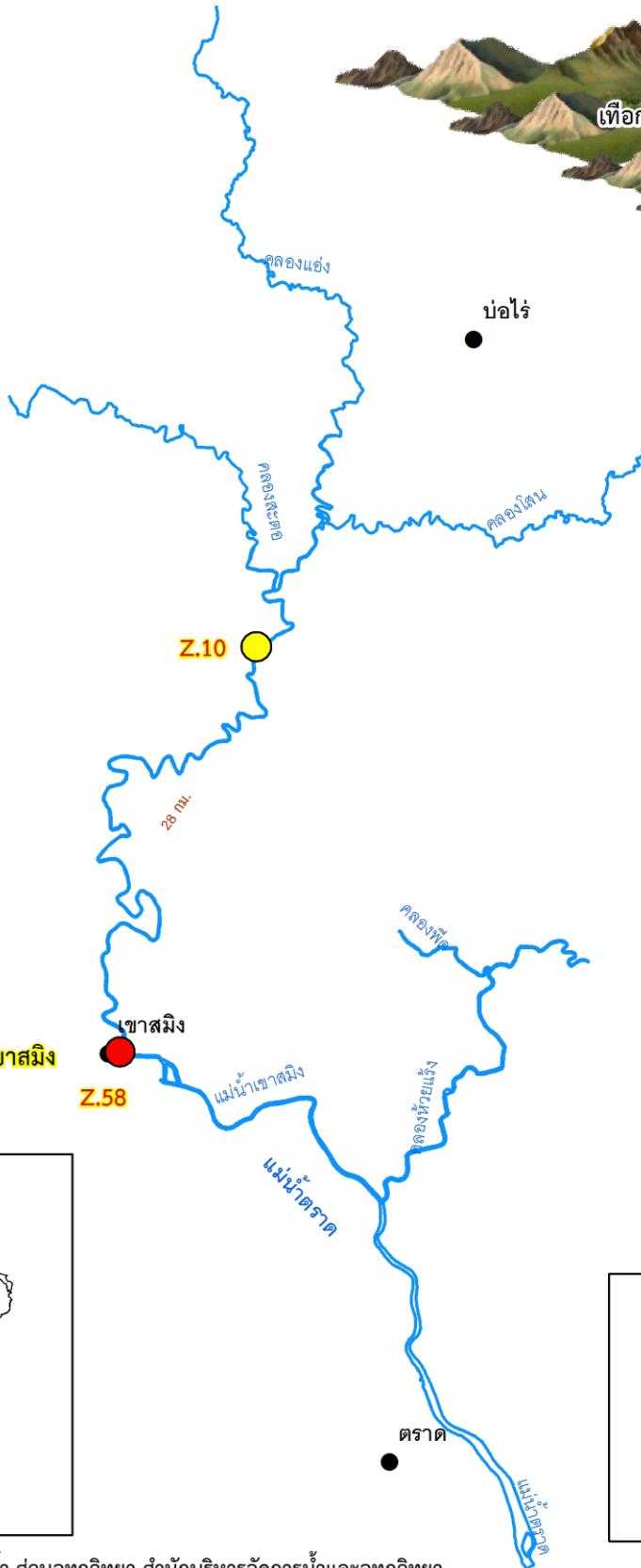
กรมชลประทาน

# แผนที่แสดงสถานีเฝ้าระวังและเตือนภัย อ่างเก็บกักน้ำ เขาสมิง จังหวัดตราด



เทือกเขาบรรทัด

บ่อไร่



เทศบาลตำบลเขาสมิง

Z.58

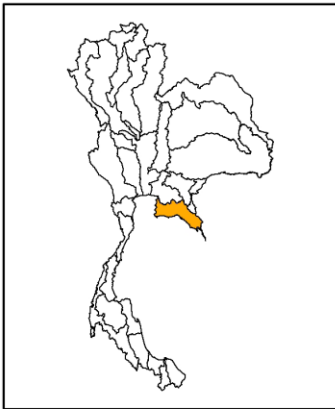
เขาสมิง

Z.10

คลองพิศ

คลองห้วยแครง

ตราด



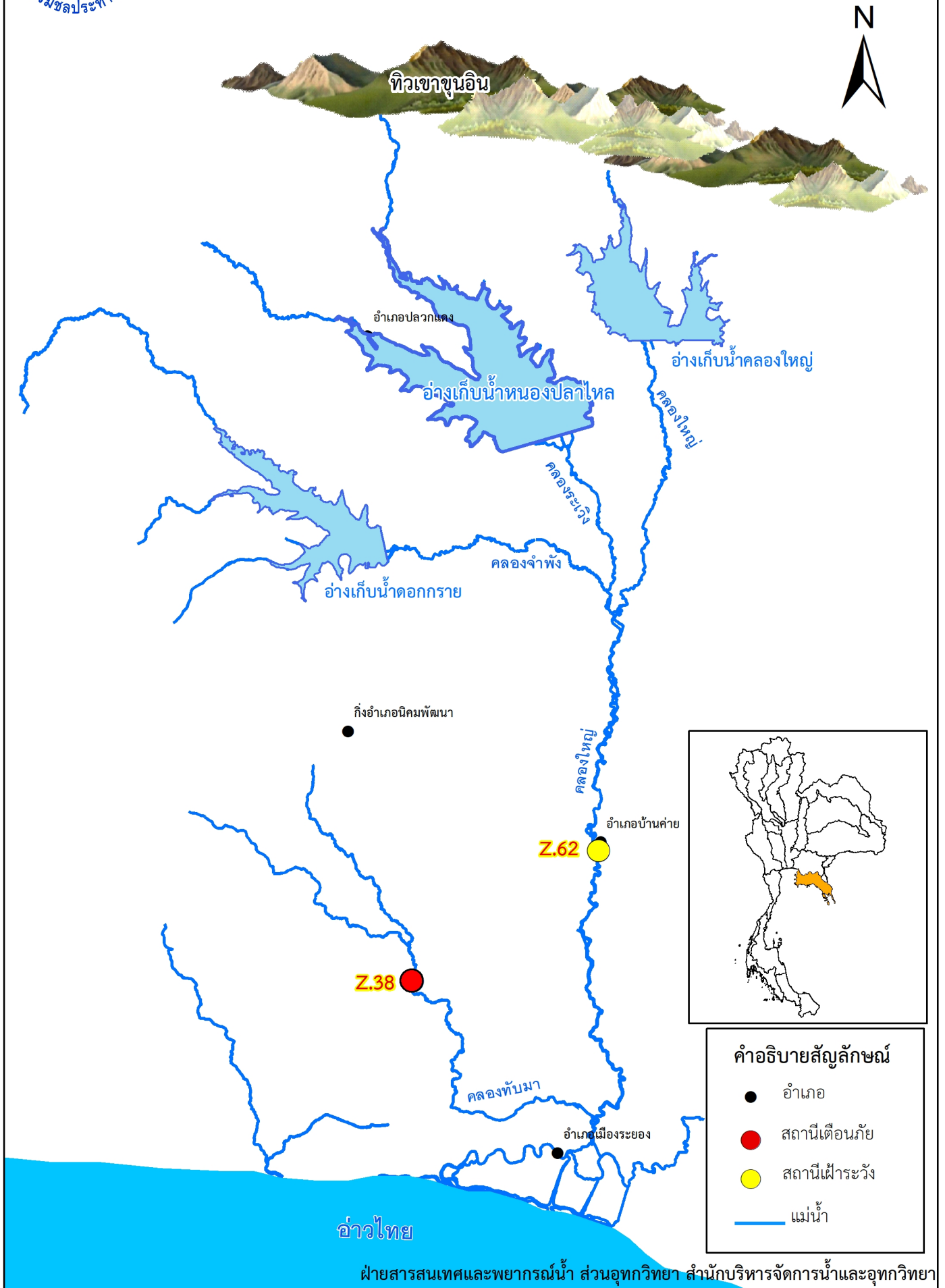
**คำอธิบายสัญลักษณ์**

- อำเภอ
- สถานีเตือนภัย
- สถานีเฝ้าระวัง
- แม่น้ำ

ฝ่ายสารสนเทศและพยากรณ์น้ำ ส่วนอุทกวิทยา สำนักบริหารจัดการน้ำและอุทกวิทยา



# แผนที่แสดงสถานีเฝ้าระวังและเตือนภัย อำเภอเมือง จังหวัดระยอง





# แผนที่แสดงสถานีเฝ้าระวังและเตือนภัย อำเภอเมือง จังหวัดระยอง

