





# แผนที่แสดงสถานีเฝ้าระวังและเตือนภัย ลุ่มน้ำโขง (ตอนบน)



เทือกเขาแดนลาว



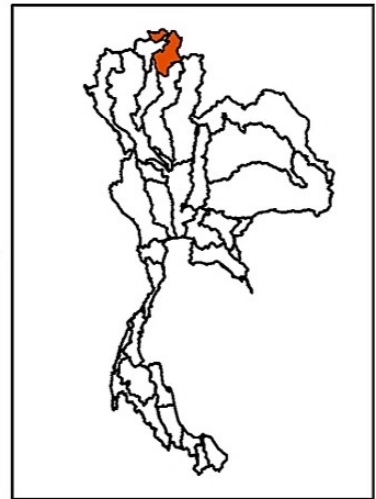
เทือกเขาผีปันน้ำ

กว๊านพะเยา



สาธารณรัฐประชาธิปไตยประชาชนลาว

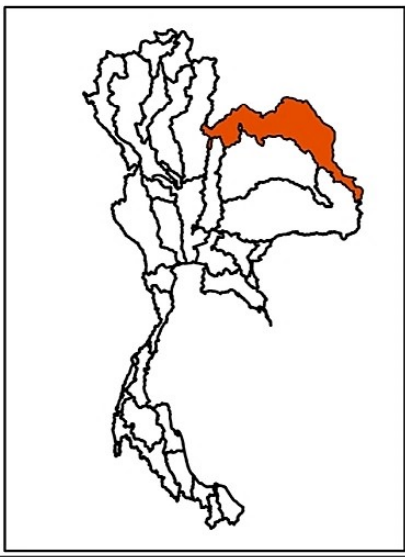
คำอธิบายสัญลักษณ์	
●	อำเภอ
●	สถานีเตือนภัย
●	สถานีเฝ้าระวัง
—	แม่น้ำ







# แผนที่แสดงสถานีเฝ้าระวังและเตือนภัย ลุ่มน้ำโขง



คำอธิบายสัญลักษณ์

●	อำเภอ
●	สถานีเตือนภัย
●	สถานีเฝ้าระวัง
—	แม่น้ำ





# แผนที่แสดงสถานีเฝ้าระวังและเตือนภัย อ.เมืองเลย จ.เลย



สาธารณรัฐประชาธิปไตยประชาชนลาว

แม่น้ำโขง

อำเภอเชียงคาน

83.28 ก.ม.

คองน้ำเต

Kh.58A

อำเภอเมืองเลย

9.50 ก.ม.

อำเภอนาคู

อำเภอภูเรือ

ห้วยน้ำฮวย

12.45 ก.ม.

ภูหลวง

9.20 ก.ม.

Kh.28A

อำเภอวังสะพุง

22.70 ก.ม.

กิ่งอำเภอเอราวัณ

ห้วยน้ำทับ

อำเภอภูหลวง

19.92 ก.ม.

Kh.61

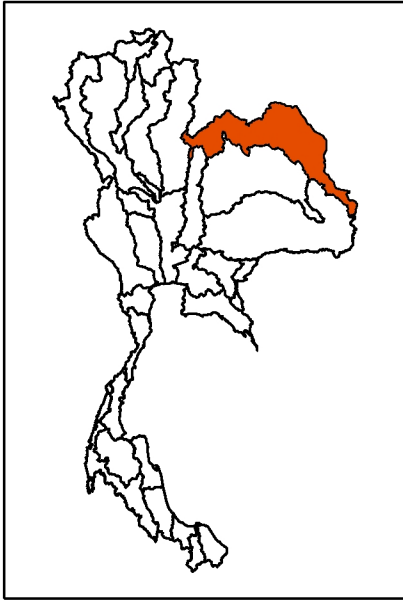
กิ่งอำเภอหนองหิน

## คำอธิบายสัญลักษณ์

- สถานีเตือนภัย
- สถานีเฝ้าระวัง
- อำเภอ
- อ่างเก็บน้ำ
- ~ แม่น้ำ

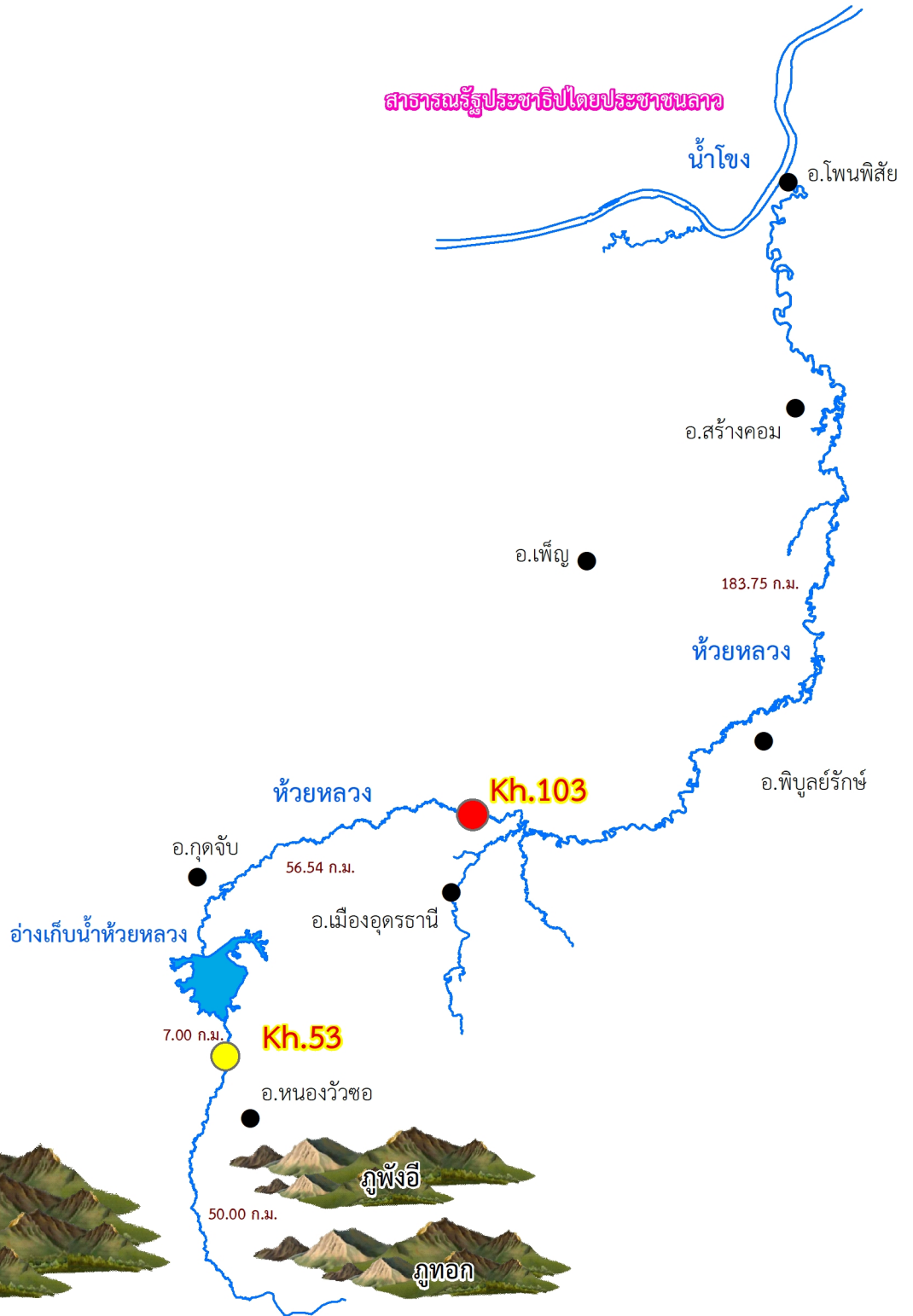


# แผนที่แสดงสถานีเฝ้าระวังและเตือนภัย อ.เมือง จ.อุตรธานี (น้ำห้วยหลวง)



**คำอธิบายสัญลักษณ์**

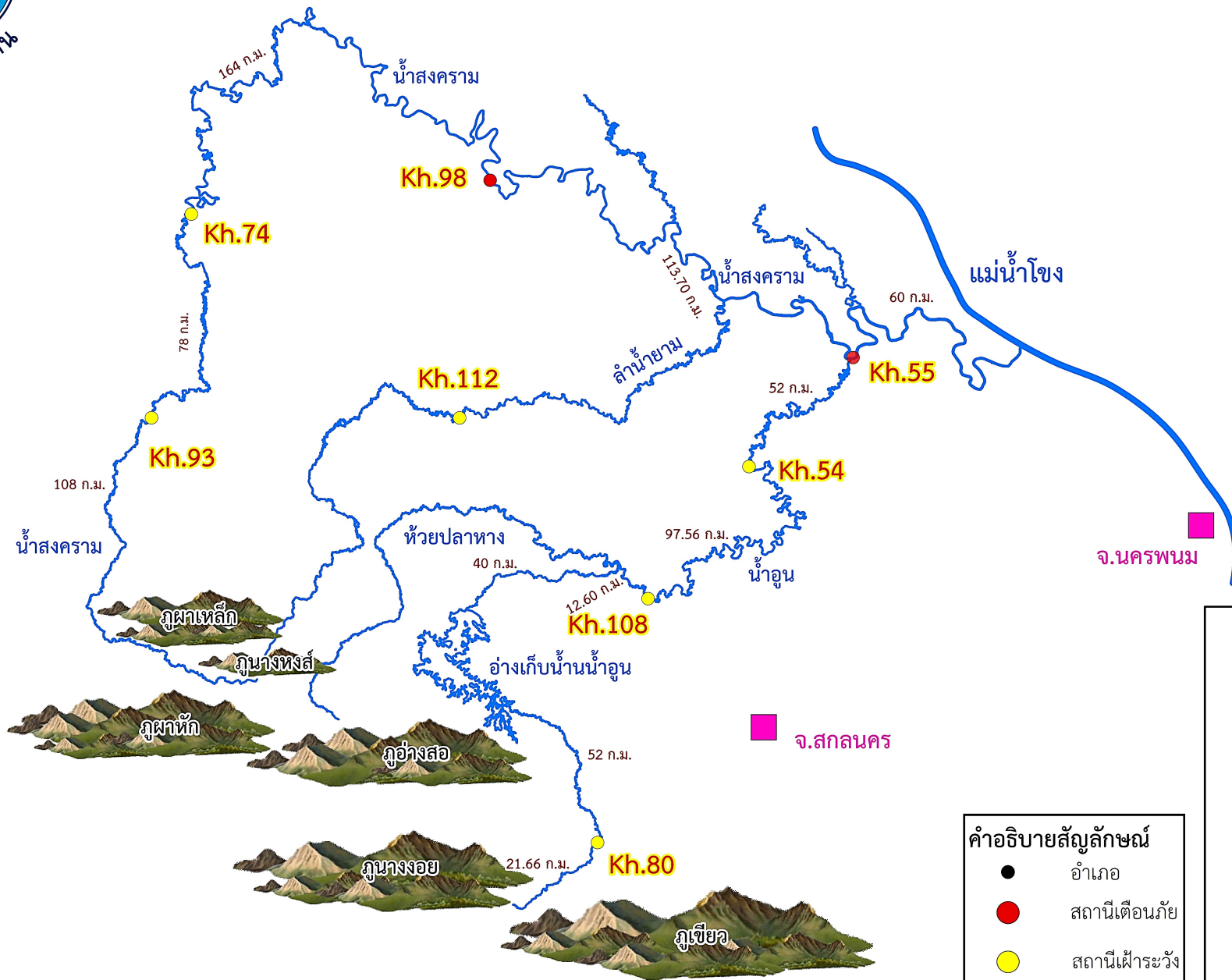
- สถานีเตือนภัย
- สถานีเฝ้าระวัง
- อำเภอ
- อ่างเก็บน้ำ
- ~ แม่น้ำ





กรมชลประทาน

# แผนที่แสดงสถานีเฝ้าระวังและเตือนภัย น้ำสงครามและน้ำอูน

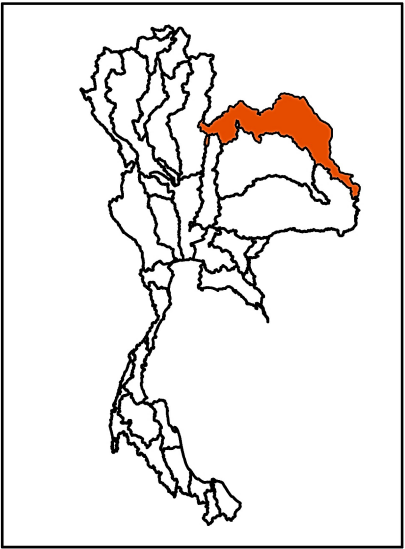


จ.นครพนม

จ.สกลนคร

คำอธิบายสัญลักษณ์

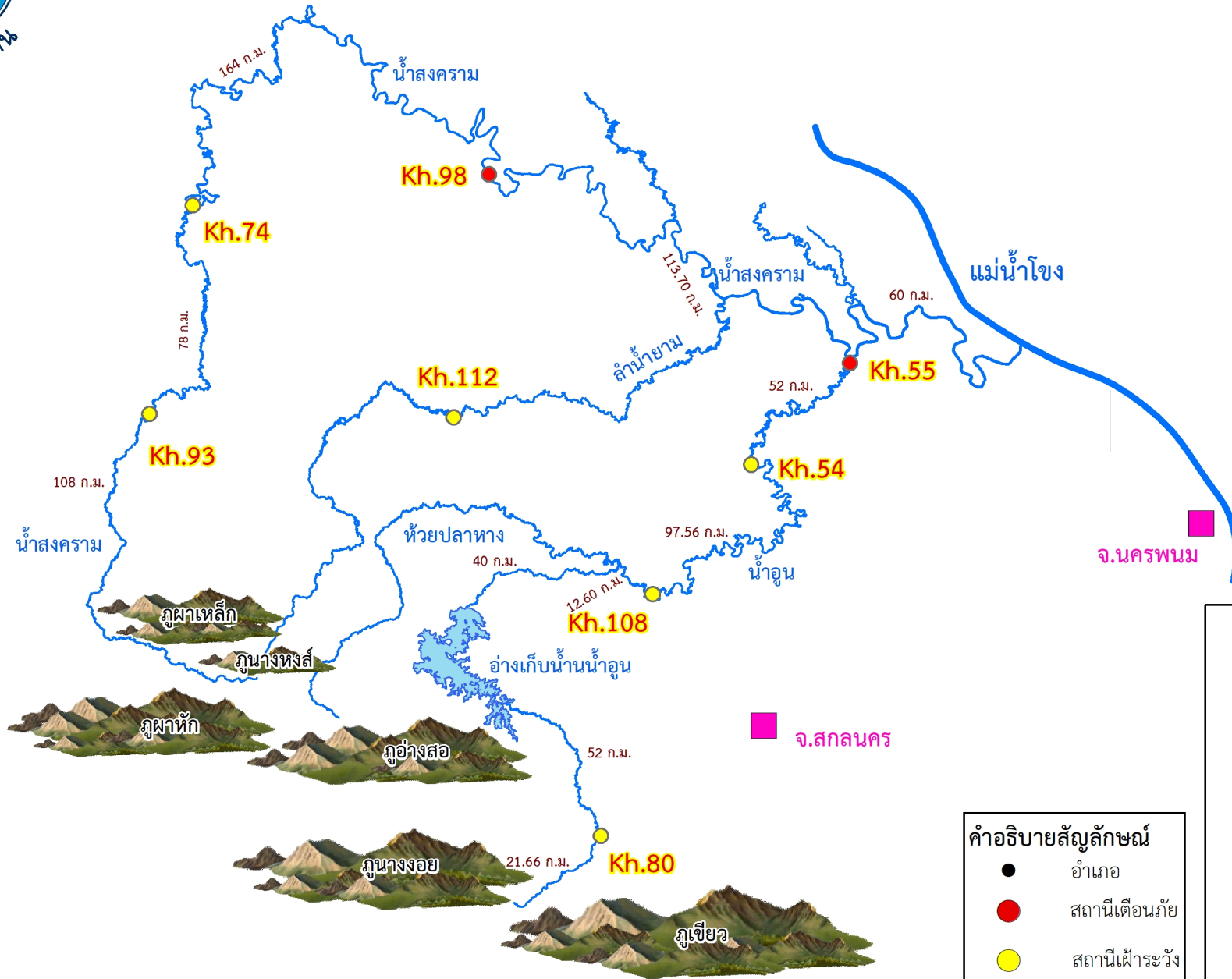
●	อำเภอ
●	สถานีเตือนภัย
●	สถานีเฝ้าระวัง
—	แม่น้ำ







# แผนที่แสดงสถานีเฝ้าระวังและเตือนภัย น้ำสงครามและน้ำอูน



คำอธิบายสัญลักษณ์

●	อำเภอ
●	สถานีเตือนภัย
●	สถานีเฝ้าระวัง
—	แม่น้ำ

