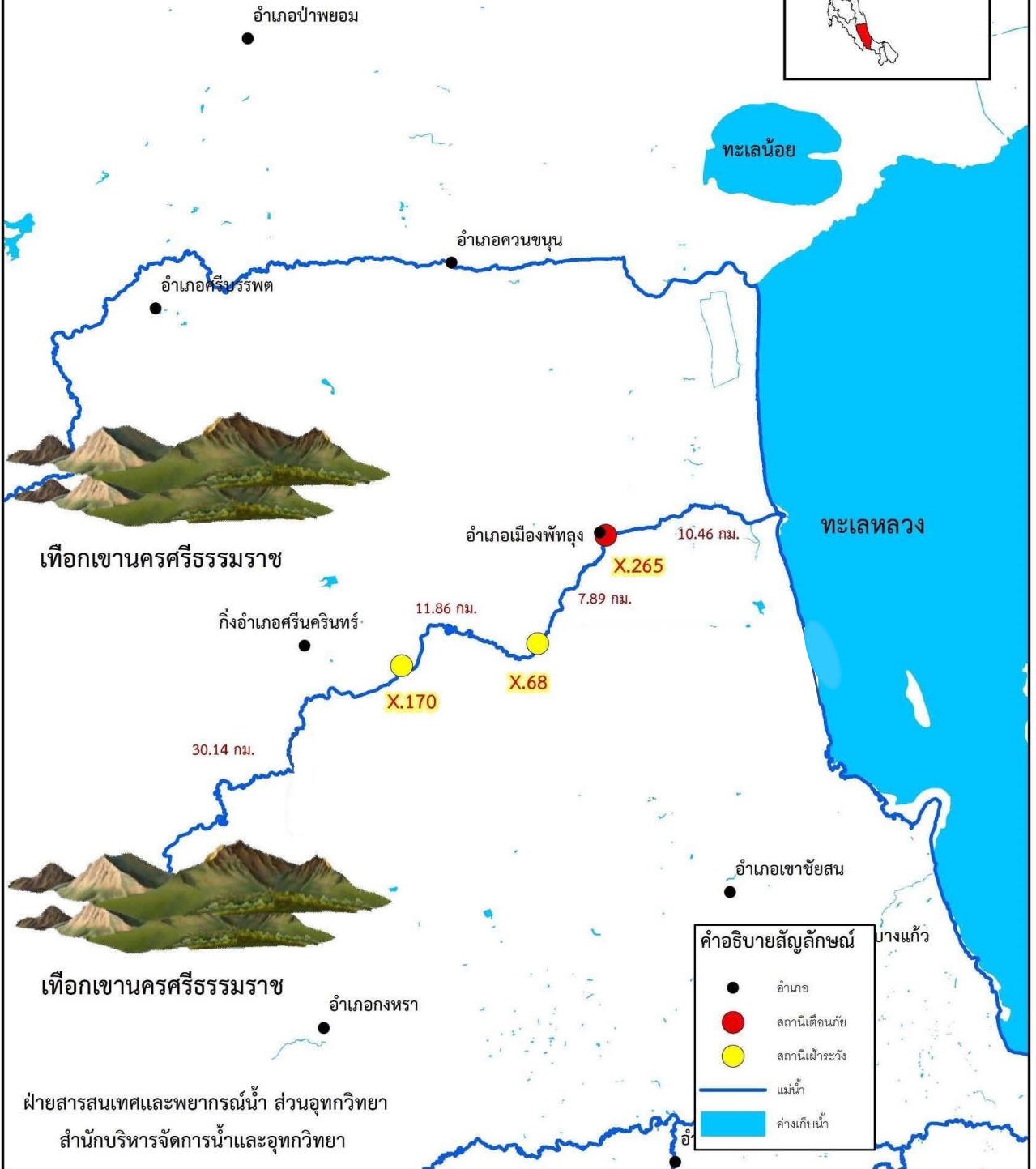
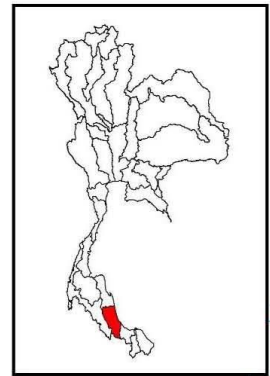




กรมชลประทาน

# แผนที่แสดงสถานีเฝ้าระวังและเตือนภัย

## อ.เมือง จ.พัทลุง

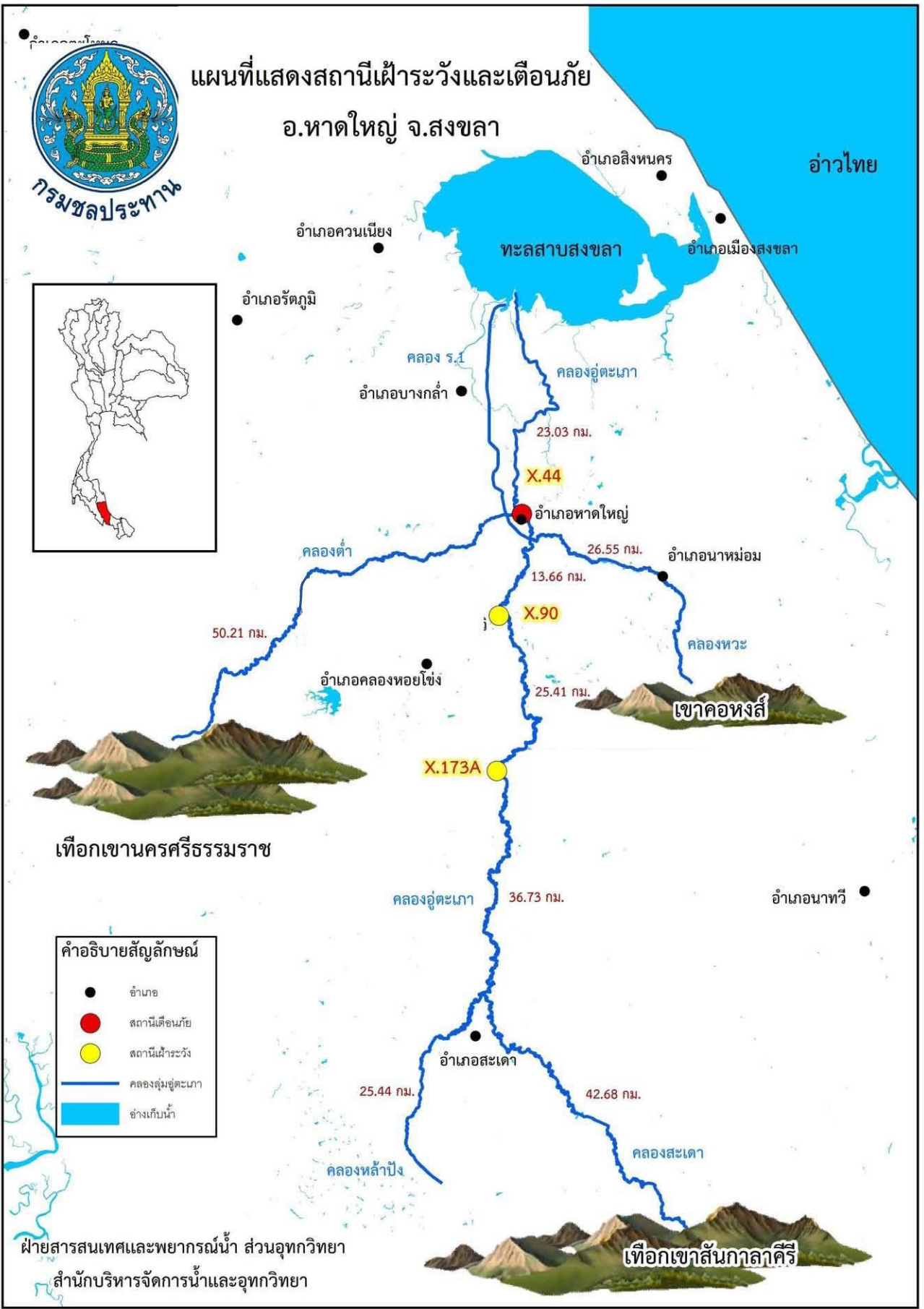
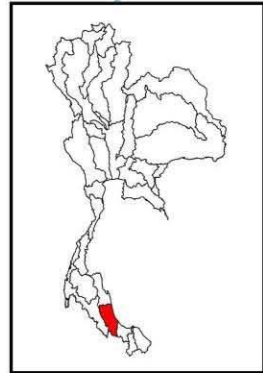




กรมชลประทาน

# แผนที่แสดงสถานีเฝ้าระวังและเตือนภัย

## อ.หาดใหญ่ จ.สงขลา



**คำอธิบายสัญลักษณ์**

- อำเภอ
- สถานีเตือนภัย
- สถานีเฝ้าระวัง
- คลองลุ่มชู่ตะเภา
- ช่องเก็บน้ำ

ฝ่ายสารสนเทศและพยากรณ์น้ำ ส่วนอุทกวิทยา  
สำนักบริหารจัดการน้ำและอุทกวิทยา

เทือกเขาสันกาลาคีรี

เทือกเขานครศรีธรรมราช

เขาคอหงส์