ปริมาณน้ำท่า สูงสุด - ต่ำสุด รายเดือน

สถานี SW.5A แม่น้ำปาย บ้านท่าโป่งแดง อ.เมือง จ.แม่ฮ่องสอน

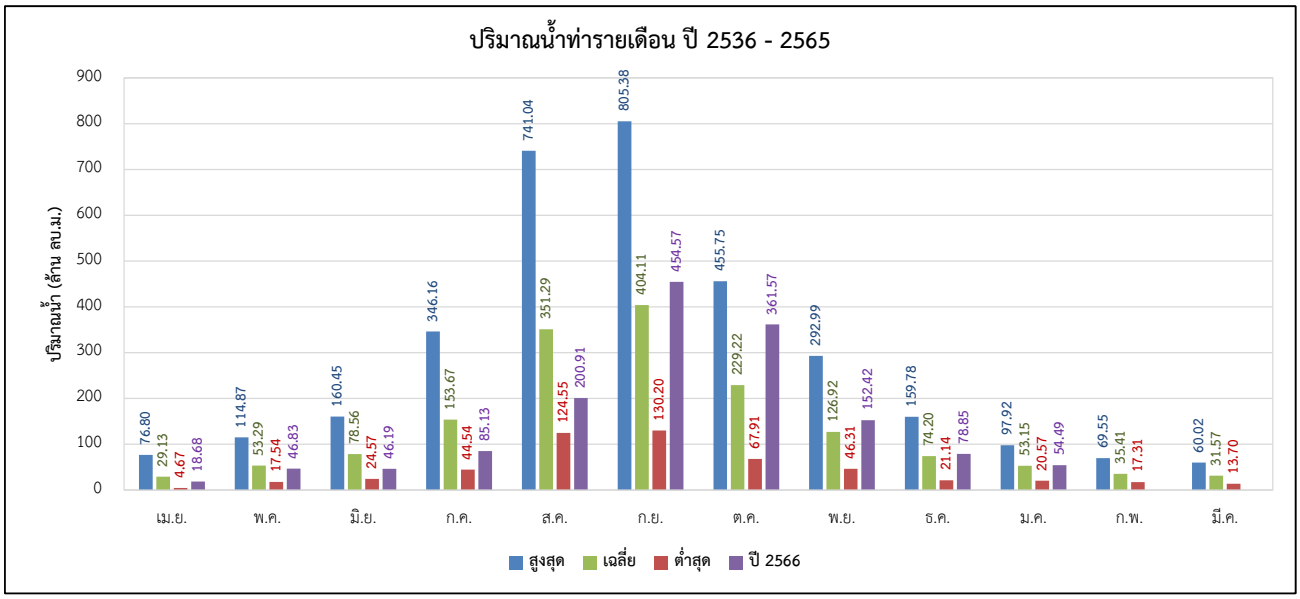

เดือน	เม.ย.	พ.ค.	มิ.ย.	ก.ค.	ส.ค.	ก.ย.	ต.ค.	พ.ย.	ธ.ค.	ม.ค.	ก.พ.	มี.ค.
สูงสุด	76.80	114.87	160.45	346.16	741.04	805.38	455.75	292.99	159.78	97.92	69.55	60.02
ต่ำสุด	4.67	17.54	24.57	44.54	124.55	130.20	67.91	46.31	21.14	20.57	17.31	13.70
เฉลี่ย	29.13	53.29	78.56	153.67	351.29	404.11	229.22	126.92	74.20	53.15	35.41	31.57
ปี 2566	18.68	46.83	46.19	85.13	200.91	454.57	361.57	152.42	78.85	54.49		

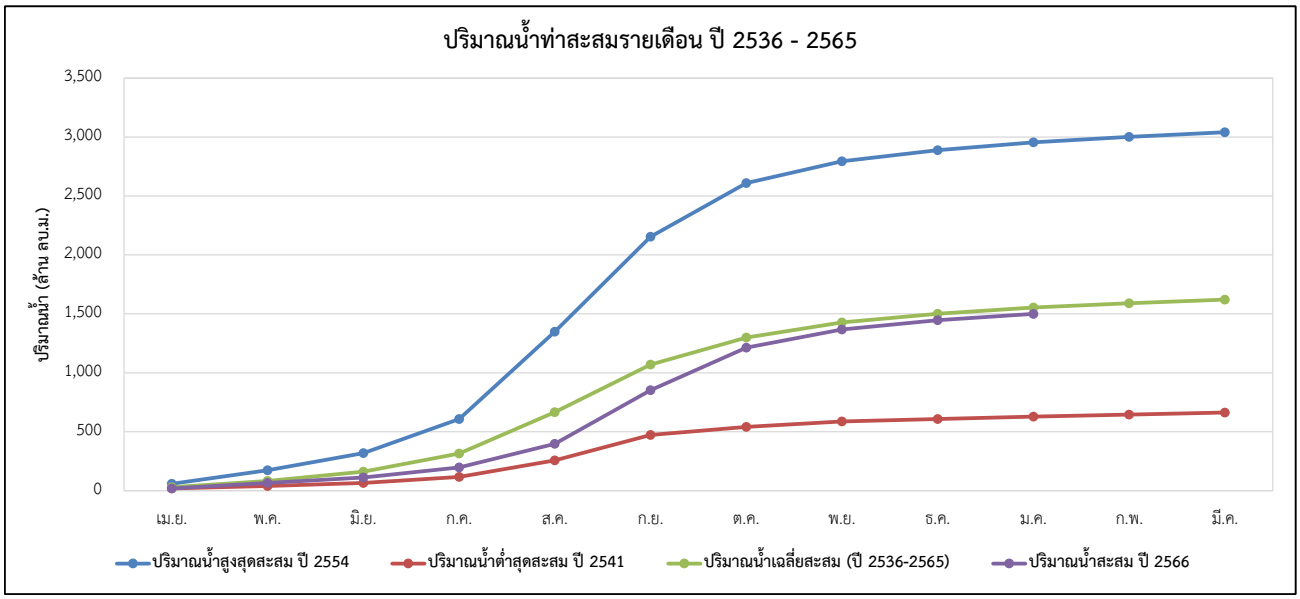

เดือน	เม.ย.	พ.ค.	มิ.ย.	ก.ค.	ส.ค.	ก.ย.	ต.ค.	พ.ย.	ธ.ค.	ม.ค.	ก.พ.	มี.ค.
ปริมาณน้ำสูงสุด ปี 2554	58.15	113.93	146.50	288.66	741.04	805.38	455.75	184.11	94.63	67.44	45.63	39.46
ปริมาณน้ำสูงสุดสะสม ปี 2554	58.15	172.08	318.58	607.24	1,348.28	2,153.66	2,609.41	2,793.52	2,888.15	2,955.59	3,001.22	3,040.68
ต่ำสุด ปี 2541	18.63	21.43	24.57	51.66	141.11	215.07	67.91	46.31	21.14	20.57	17.31	16.79
ปริมาณน้ำต่ำสุดสะสม ปี 2541	18.63	40.06	64.63	116.29	257.40	472.47	540.38	586.69	607.83	628.40	645.71	662.50
ปริมาณน้ำเฉลี่ย	29.13	53.29	78.56	153.67	351.29	404.11	229.22	126.92	74.20	53.15	35.41	31.57
ปริมาณน้ำเฉลี่ยสะสม (ปี 2536-2565)	29.13	82.42	160.98	314.65	665.94	1,070.05	1,299.27	1,426.18	1,500.38	1,553.54	1,588.95	1,620.53
ปริมาณน้ำ ปี 2566	18.68	46.83	46.19	85.13	200.91	454.57	361.57	152.42	78.85	54.49		
ปริมาณน้ำสะสม ปี 2566	18.68	65.51	111.70	196.83	397.74	852.31	1,213.88	1,366.31	1,445.16	1,499.65		

ปริมาณน้ำรายเดือน (ล้านลูกบาศก์เมตร)

สถานี : SW.5A (บ้านท่าโป่งแดง อ.เมือง จ.แม่ฮ่องสอน) พื้นที่รับน้ำ : 4,480.59 ตารางกิโลเมตร

แม่น้ำ : แม่น้ำปาย

พ.ศ.	เม.ย.	พ.ค.	มิ.ย.	ก.ค.	ส.ค.	ก.ย.	ต.ค.	พ.ย.	ธ.ค.	ม.ค.	ก.พ.	มี.ค.	ปริมาณน้ำรายปี (ล้าน ลบ.ม.)	ปริมาณน้ำเฉลี่ย (ลบ.ม./วิ)
2536	28.81	44.41	98.76	164.98	237.61	394.72	186.06	82.48	55.66	39.99	21.68	41.69	1,396.85	44.29
2537	50.66	63.03	130.62	226.75	736.55	713.12	308.40	124.26	92.50	62.09	45.41	43.50	2,596.90	82.35
2538	28.81	92.01	81.20	199.39	572.64	607.89	311.56	148.00	99.43	65.96	52.87	42.91	2,302.67	73.02
2539	42.05	58.85	120.32	154.62	437.92	331.12	224.28	128.29	83.87	59.31	40.60	34.54	1,715.77	54.41
2540	26.07	29.33	25.75	151.53	255.31	384.14	270.23	123.17	88.79	60.83	33.79	26.65	1,475.59	46.79
2541	18.63	21.43	24.57	51.66	141.11	215.07	67.91	46.31	21.14	20.57	17.31	16.79	662.51	21.01
2542	15.63	63.52	82.74	76.85	294.62	362.89	208.09	142.79	73.01	44.80	28.72	29.60	1,423.25	45.13
2543	40.26	114.87	142.34	293.99	254.31	383.29	257.69	138.18	83.80	57.21	31.90	37.53	1,835.36	58.20
2544	19.84	66.00	67.76	176.56	470.19	233.44	198.87	162.27	87.80	55.86	31.73	24.25	1,594.56	50.56
2545	19.26	59.63	120.78	160.01	434.50	531.13	254.60	186.76	98.48	85.03	46.76	35.28	2,032.20	64.44
2546	29.36	36.12	58.18	149.29	268.51	420.13	172.39	78.88	47.84	37.86	25.93	22.17	1,346.66	42.70
2547	4.67	95.35	160.45	259.56	418.73	684.24	304.65	125.91	80.43	57.07	32.81	25.08	2,248.93	71.31
2548	14.83	19.83	50.28	184.27	463.46	735.56	-	292.99	159.78	97.92	69.55	60.02	2,148.49	68.13
2549	76.80	88.76	115.60	346.16	623.78	728.53	417.28	165.70	97.63	74.80	55.98	51.81	2,842.83	90.15
2550	42.38	74.15	113.23	134.70	260.43	320.20	192.24	104.02	70.19	60.17	52.53	41.46	1,465.71	46.48
2551	39.11	90.67	103.51	189.98	375.78	405.13	284.73	207.02	94.87	74.87	42.56	33.95	1,942.18	61.59
2552	31.34	50.77	152.82	77.43	124.55	238.83	177.82	73.08	43.85	34.56	24.60	22.14	1,051.77	33.35
2553	18.02	17.54	27.10	86.22	254.40	401.70	219.52	98.63	61.51	45.32	28.32	31.58	1,289.85	40.90
2554	58.15	113.93	146.50	288.66	741.04	805.38	455.75	184.11	94.63	67.44	45.63	39.46	3,040.67	96.42
2555	37.20	53.51	56.83	132.29	301.24	384.62	190.23	113.46	73.81	50.36	38.76	38.49	1,470.79	46.64
2556	21.98	27.64	29.26	63.27	302.80	408.04	270.50	138.10	89.55	54.41	35.39	30.11	1,471.05	46.65
2557	25.07	30.31	70.23	126.67	294.90	307.54	151.81	117.69	61.68	45.76	28.41	25.23	1,285.29	40.76
2558	28.05	33.15	33.59	86.25	320.49	130.20	147.45	105.03	52.95	32.14	18.61	13.70	1,001.61	31.76
2559	14.59	23.39	55.98	112.74	211.85	331.68	140.06	112.73	53.17	41.42	26.21	23.42	1,147.23	36.38
2560	18.24	35.69	55.19	162.75	218.28	333.17	307.34	155.05	87.09	64.79	37.69	31.98	1,507.25	47.79
2561	24.48	43.16	66.51	143.34	268.98	273.71	216.75	102.97	65.07	50.70	29.97	25.84	1,311.48	41.59
2562	16.56	21.28	30.55	44.54	316.76	267.75	146.06	83.48	49.03	37.57	27.82	24.02	1,065.40	33.78
2563	25.23	27.31	39.15	109.41	427.99	219.03	126.58	76.15	47.71	37.08	31.09	24.09	1,190.81	37.76
2564	32.09	39.50	41.90	87.98	154.57	158.17	128.47	90.03	42.72	32.18	22.05	20.59	850.25	26.96
2565	25.85	63.53	55.10	168.15	355.40	412.83	310.06	99.91	68.04	46.57	37.73	29.32	1,672.49	53.03
2566	18.68	46.83	46.19	85.13	200.91	454.57	361.57	152.42	78.85	54.49			1,499.65	47.55
สูงสุด	76.80	114.87	160.45	346.16	741.04	805.38	455.75	292.99	159.78	97.92	69.55	60.02	3,040.67	96.42
ต่ำสุด	4.67	17.54	24.57	44.54	124.55	130.20	67.91	46.31	21.14	20.57	17.31	13.70	662.51	21.01
เฉลี่ย	29.13	53.29	78.56	153.67	351.29	404.11	229.22	126.92	74.20	53.15	35.41	31.57	1,612.88	51.14

หมายเหตุ : เริ่มตั้งแต่ 1 เม.ย. ถึง 31 มี.ค. ของปีถัดไป

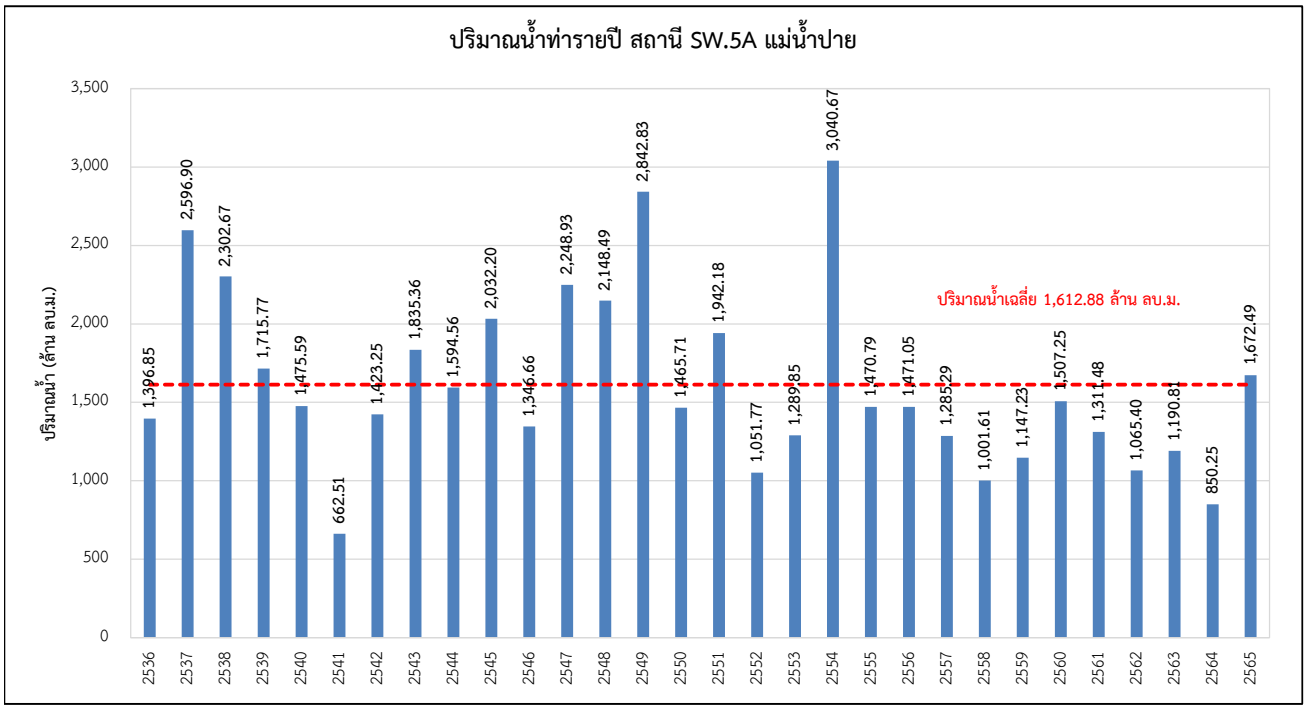

จัดทำโดย : ฝ่ายสารสนเทศและพยากรณ์น้ำ ส่วนอุทกวิทยา กรมชลประทาน