ปริมาณน้ำท่า สูงสุด - ต่ำสุด รายเดือน

สถานี B.10 แม่น้ำเพชรบุรี ตลาดท่ายาง อ.ท่ายาง จ.เพชรบุรี

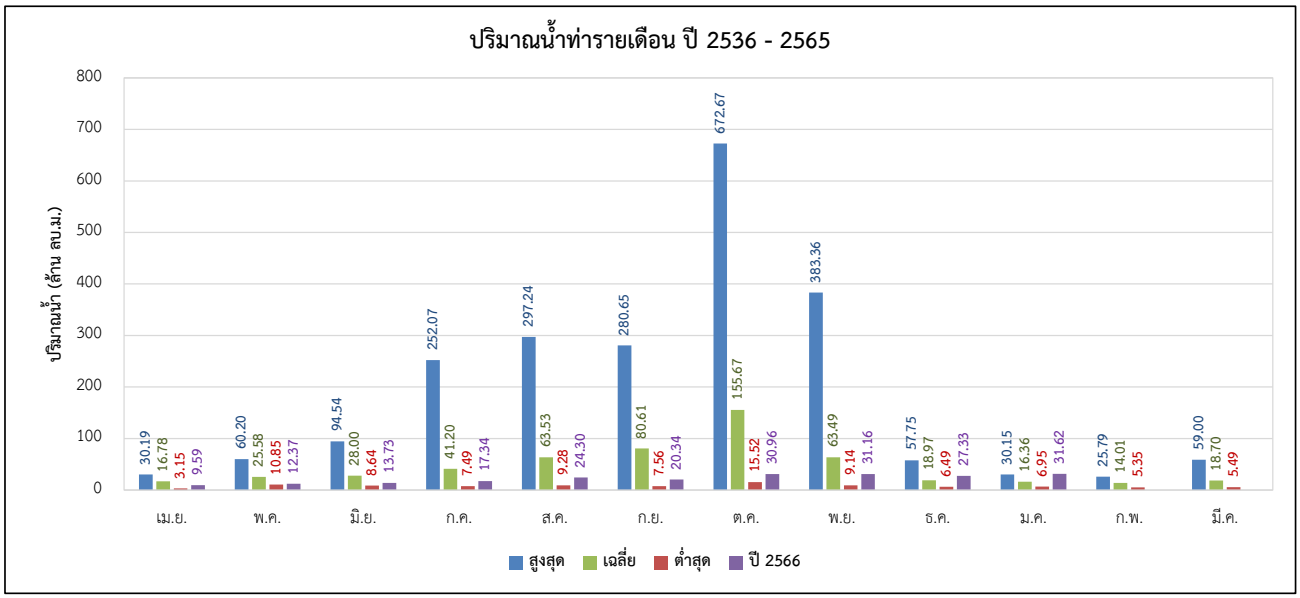

เดือน	เม.ย.	พ.ค.	มิ.ย.	ก.ค.	ส.ค.	ก.ย.	ต.ค.	พ.ย.	ธ.ค.	ม.ค.	ก.พ.	มี.ค.
สูงสุด	30.19	60.20	94.54	252.07	297.24	280.65	672.67	383.36	57.75	30.15	25.79	59.00
ต่ำสุด	3.15	10.85	8.64	7.49	9.28	7.56	15.52	9.14	6.49	6.95	5.35	5.49
เฉลี่ย	16.78	25.58	28.00	41.20	63.53	80.61	155.67	63.49	18.97	16.36	14.01	18.70
ปี 2566	9.59	12.37	13.73	17.34	24.30	20.34	30.96	31.16	27.33	31.62		

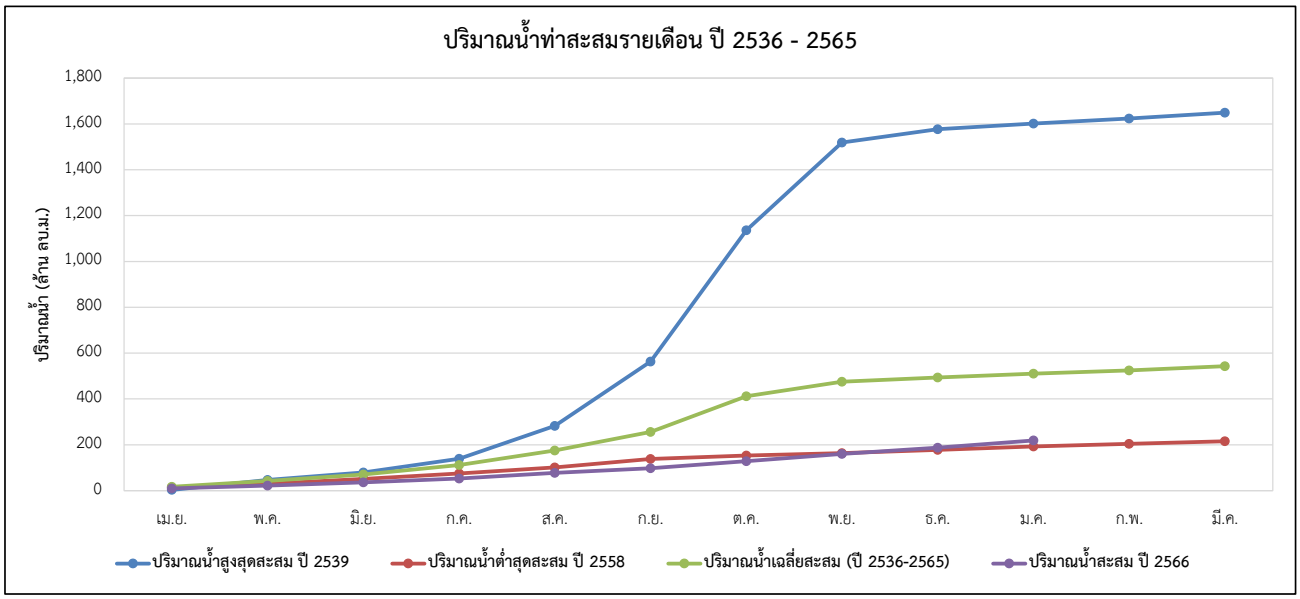

เดือน	เม.ย.	พ.ค.	มิ.ย.	ก.ค.	ส.ค.	ก.ย.	ต.ค.	พ.ย.	ธ.ค.	ม.ค.	ก.พ.	มี.ค.
ปริมาณน้ำสูงสุด ปี 2539	3.15	43.63	32.74	59.13	143.66	280.65	572.83	383.36	57.75	24.35	22.37	25.39
ปริมาณน้ำสูงสุดสะสม ปี 2539	3.15	46.78	79.52	138.65	282.31	562.96	1,135.79	1,519.15	1,576.90	1,601.25	1,623.62	1,649.01
ต่ำสุด ปี 2558	14.31	15.77	21.11	23.55	26.80	36.25	15.52	10.48	13.82	14.84	11.34	11.45
ปริมาณน้ำต่ำสุดสะสม ปี 2558	14.31	30.08	51.19	74.74	101.54	137.79	153.31	163.79	177.61	192.45	203.79	215.24
ปริมาณน้ำเฉลี่ย	16.78	25.58	28.00	41.20	63.53	80.61	155.67	63.49	18.97	16.36	14.01	18.70
ปริมาณน้ำเฉลี่ยสะสม (ปี 2536-2565)	16.78	42.36	70.36	111.57	175.10	255.71	411.38	474.87	493.84	510.21	524.22	542.91
ปริมาณน้ำ ปี 2566	9.59	12.37	13.73	17.34	24.30	20.34	30.96	31.16	27.33	31.62		
ปริมาณน้ำสะสม ปี 2566	9.59	21.97	35.70	53.04	77.34	97.68	128.64	159.80	187.13	218.75		

ปริมาณน้ำรายเดือน (ล้านลูกบาศก์เมตร)

สถานี : B.10 (ตลาดท่ายาง อ.ท่ายาง จ.เพชรบุรี) พื้นที่รับน้ำ : 4,057.41 ตารางกิโลเมตร

แม่น้ำ : แม่น้ำเพชรบุรี

พ.ศ.	เม.ย.	พ.ค.	มิ.ย.	ก.ค.	ส.ค.	ก.ย.	ต.ค.	พ.ย.	ธ.ค.	ม.ค.	ก.พ.	มี.ค.	ปริมาณน้ำรายปี (ล้าน ลบ.ม.)	ปริมาณน้ำเฉลี่ย (ลบ.ม./วิ)
2536	7.99	13.22	15.19	15.56	19.42	61.45	120.88	24.57	13.20	10.64	7.99	11.53	321.64	10.20
2537	9.99	19.90	8.64	8.14	106.14	127.46	62.85	16.71	9.78	12.73	5.35	5.78	393.48	12.48
2538	13.73	10.85	10.82	22.80	36.52	166.34	354.36	55.66	32.88	9.43	7.32	15.35	736.05	23.34
2539	3.15	43.63	32.74	59.13	143.66	280.65	572.83	383.36	57.75	24.35	22.37	25.39	1,649.00	52.29
2540	28.71	23.48	21.50	25.97	29.17	97.53	65.40	252.82	24.75	27.15	18.45	19.94	634.87	20.13
2541	18.77	22.05	36.40	32.58	24.25	34.74	84.39	12.62	10.94	10.26	10.39	10.03	307.42	9.75
2542	8.42	54.77	9.37	7.49	9.28	7.56	245.29	110.35	19.74	12.56	9.80	9.29	503.92	15.98
2543	11.05	31.12	50.78	113.76	49.99	32.88	93.93	37.40	23.01	18.50	10.87	59.00	532.28	16.88
2544	13.69	17.71	25.51	17.98	43.10	61.96	226.49	79.57	29.53	26.70	20.84	25.34	588.41	18.66
2545	19.45	18.72	21.85	23.08	79.85	155.63	129.09	21.94	18.91	18.20	13.00	18.52	538.24	17.07
2546	12.10	20.09	12.96	27.25	36.69	11.87	672.67	99.32	24.42	19.25	15.47	14.06	966.13	30.64
2547	18.93	18.45	94.54	117.62	105.05	74.00	34.91	9.29	11.54	10.35	13.85	13.14	521.66	16.54
2548	11.48	12.32	9.63	9.12	12.10	8.70	112.02	31.11	14.22	8.54	8.35	5.49	243.08	7.71
2549	15.18	27.93	55.63	252.07	211.11	220.37	145.69	22.15	10.76	8.75	7.79	12.11	989.53	31.38
2550	21.47	60.20	42.98	118.13	165.49	125.42	168.14	31.57	16.78	17.85	16.41	21.19	805.62	25.55
2551	15.69	20.90	26.84	24.77	47.70	31.43	39.76	9.14	7.49	8.72	8.51	11.53	252.49	8.01
2552	13.48	23.58	21.80	27.98	74.61	56.18	43.12	17.91	15.33	16.91	10.50	21.02	342.41	10.86
2553	27.90	27.46	39.32	29.37	36.11	37.19	238.82	9.34	9.12	6.95	10.03	16.76	488.38	15.49
2554	26.19	31.46	33.18	22.92	67.36	44.83	60.71	17.77	15.31	19.16	25.79	30.13	394.82	12.52
2555	25.40	28.08	26.78	27.42	45.73	42.35	58.63	23.24	19.47	16.39	18.26	26.55	358.28	11.36
2556	21.34	25.34	36.17	25.10	26.17	17.27	207.84	155.65	24.05	30.15	23.67	29.55	622.30	19.73
2557	17.32	23.51	25.21	20.46	29.58	27.59	71.79	27.85	18.73	22.69	22.77	27.74	335.23	10.63
2558	14.31	15.77	21.11	23.55	26.80	36.25	15.52	10.48	13.82	14.84	11.34	11.45	215.26	6.83
2559	9.27	14.70	13.27	11.45	12.49	53.18	144.50	105.35	17.62	21.36	17.21	27.72	448.11	14.21
2560	18.75	30.14	20.78	16.50	19.20	22.68	56.58	88.98	18.05	9.42	7.87	11.19	320.15	10.15
2561	20.28	38.23	45.30	58.17	297.24	223.33	140.14	48.49	31.70	29.35	15.92	17.09	965.24	30.61
2562	30.19	33.07	24.10	27.43	94.01	195.29	111.54	15.91	16.90	20.35	25.30	26.28	620.37	19.67
2563	11.74	13.16	12.72	12.95	15.25	17.09	94.74	16.70	6.49	9.68	11.05	13.84	235.42	7.47
2564	18.58	20.14	20.65	33.70	32.04	118.66	213.45	144.52	24.47	14.68	13.26	12.30	666.46	21.13
2565	18.95	27.34	24.29	23.67	9.92	28.43	84.02	24.91	12.42	14.95	10.62	11.57	291.09	9.23
2566	9.59	12.37	13.73	17.34	24.30	20.34	30.96	31.16	27.33	31.62			248.16	7.87
สูงสุด	30.19	60.20	94.54	252.07	297.24	280.65	672.67	383.36	57.75	30.15	25.79	59.00	1,649.00	52.29
ต่ำสุด	3.15	10.85	8.64	7.49	9.28	7.56	15.52	9.14	6.49	6.95	5.35	5.49	215.26	6.83
เฉลี่ย	16.78	25.58	28.00	41.20	63.53	80.61	155.67	63.49	18.97	16.36	14.01	18.70	542.91	17.22

หมายเหตุ : เริ่มตั้งแต่ 1 เม.ย. ถึง 31 มี.ค. ของปีถัดไป

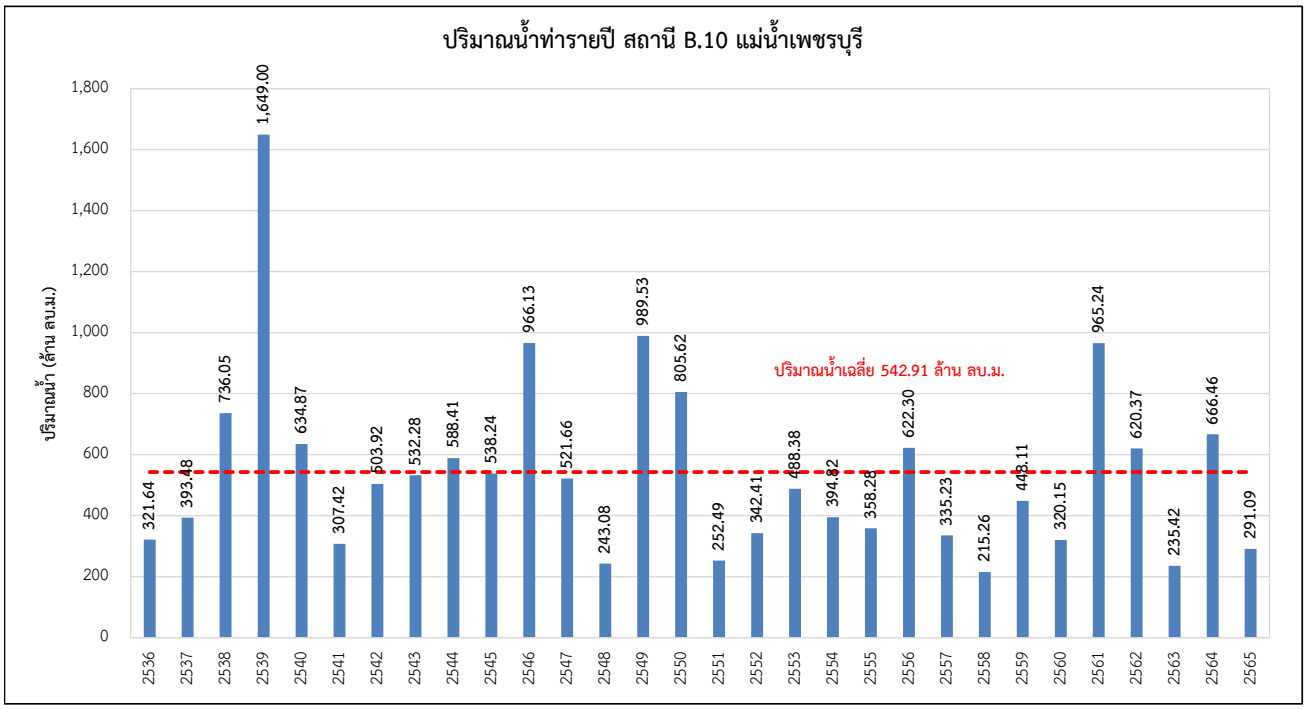

จัดทำโดย : ฝ่ายสารสนเทศและพยากรณ์น้ำ ส่วนอุทกวิทยา กรมชลประทาน

ปริมาณน้ำท่า สูงสุด - ต่ำสุด รายเดือน

สถานี Gt.7 คลองบางสะพานใหญ่ บ้านวังยาว อ.บางสะพาน จ.ประจวบคีรีขันธ์

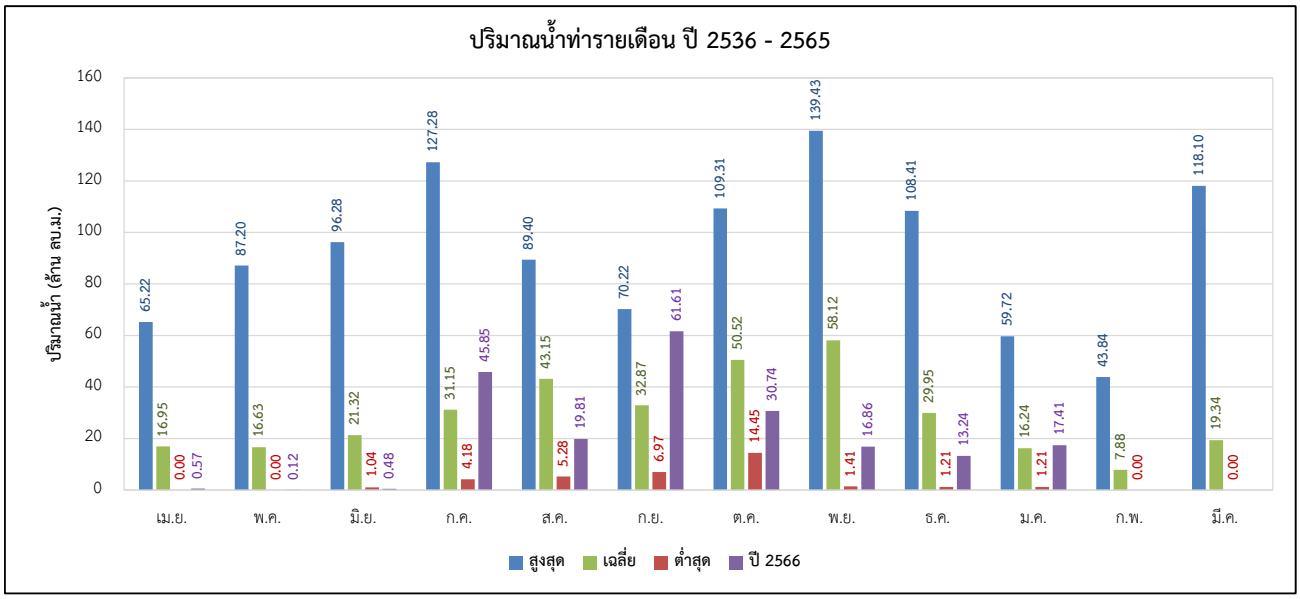

เดือน	เม.ย.	พ.ค.	มิ.ย.	ก.ค.	ส.ค.	ก.ย.	ต.ค.	พ.ย.	ธ.ค.	ม.ค.	ก.พ.	มี.ค.
สูงสุด	65.22	87.20	96.28	127.28	89.40	70.22	109.31	139.43	108.41	59.72	43.84	118.10
ต่ำสุด	0.00	0.00	1.04	4.18	5.28	6.97	14.45	1.41	1.21	1.21	0.00	0.00
เฉลี่ย	16.95	16.63	21.32	31.15	43.15	32.87	50.52	58.12	29.95	16.24	7.88	19.34
ปี 2566	0.57	0.12	0.48	45.85	19.81	61.61	30.74	16.86	13.24	17.41		

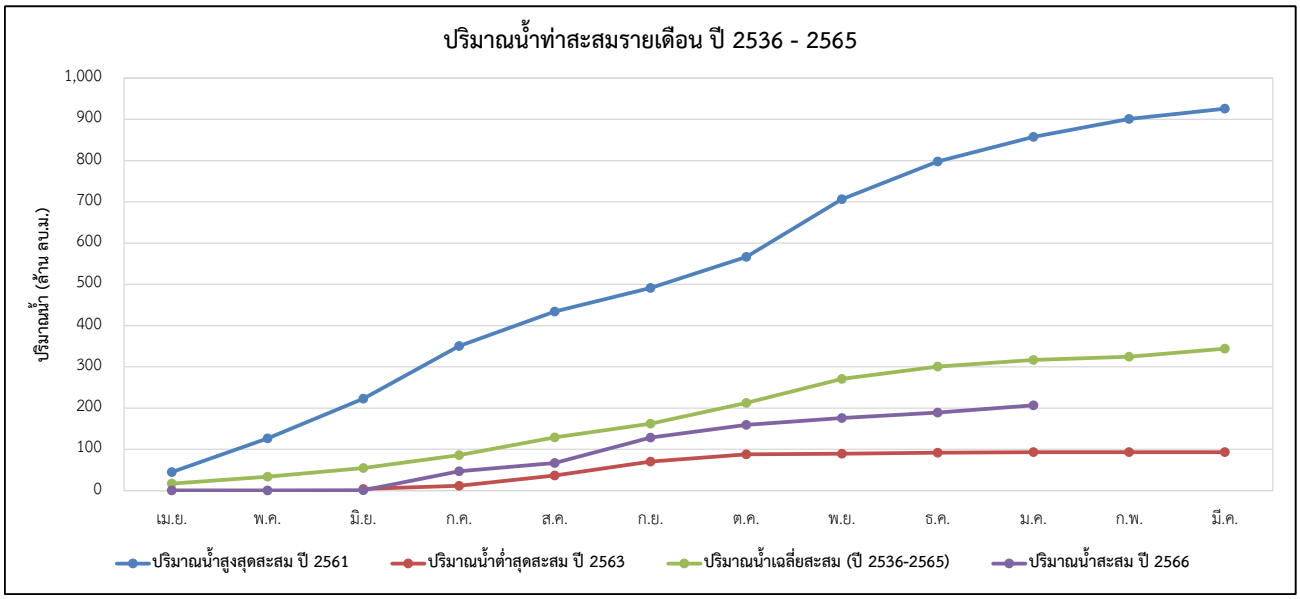

เดือน	เม.ย.	พ.ค.	มิ.ย.	ก.ค.	ส.ค.	ก.ย.	ต.ค.	พ.ย.	ธ.ค.	ม.ค.	ก.พ.	มี.ค.
ปริมาณน้ำสูงสุด ปี 2561	44.96	81.89	96.28	127.28	83.51	57.45	75.44	139.43	91.41	59.72	43.84	24.55
ปริมาณน้ำสูงสุดสะสม ปี 2561	44.96	126.85	223.13	350.41	433.92	491.37	566.81	706.24	797.65	857.37	901.21	925.76
ต่ำสุด ปี 2563			4.12	7.47	25.31	33.56	17.71	1.41	2.38	1.21		
ปริมาณน้ำต่ำสุดสะสม ปี 2563			4.12	11.59	36.90	70.46	88.17	89.58	91.96	93.17	93.17	93.17
ปริมาณน้ำเฉลี่ย	16.95	16.63	21.32	31.15	43.15	32.87	50.52	58.12	29.95	16.24	7.88	19.34
ปริมาณน้ำเฉลี่ยสะสม (ปี 2536-2565)	16.95	33.58	54.90	86.05	129.20	162.07	212.59	270.71	300.66	316.90	324.78	344.12
ปริมาณน้ำ ปี 2566	0.57	0.12	0.48	45.85	19.81	61.61	30.74	16.86	13.24	17.41		
ปริมาณน้ำสะสม ปี 2566	0.57	0.69	1.17	47.02	66.83	128.44	159.18	176.04	189.28	206.69		

ปริมาณน้ำรายเดือน (ล้านลูกบาศก์เมตร)

สถานี : Gt.7 (บ้านวังยาว อ.บางสะพาน จ.ประจวบคีรีขันธ์) พื้นที่รับน้ำ : 350.63 ตารางกิโลเมตร

แม่น้ำ : คลองบางสะพานใหญ่

พ.ศ.	เม.ย.	พ.ค.	มิ.ย.	ก.ค.	ส.ค.	ก.ย.	ต.ค.	พ.ย.	ธ.ค.	ม.ค.	ก.พ.	มี.ค.	ปริมาณน้ำรายปี (ล้าน ลบ.ม.)	ปริมาณน้ำเฉลี่ย (ลบ.ม./วิ)
2536	3.07	6.14	10.78	4.77	5.75	6.97	64.19	9.87	3.78	2.27	1.33	26.31	145.25	4.61
2537	5.89	2.93	5.86	14.47	32.45	27.36	16.61	2.92	1.21	3.72	1.63	0.72	115.77	3.67
2538	1.63	0.48	2.27	4.49	8.02	12.50	20.77	88.73	9.43	3.78	1.86	0.51	154.46	4.90
2539	2.83	5.89	8.94	60.26	41.80	39.64	109.31	49.19	35.77	7.52	4.45	2.04	367.65	11.66
2540	1.88	2.21	1.58	5.23	63.75	27.28	14.45	51.87	8.64	4.28	2.73	0.01	183.92	5.83
2541	-	1.29	1.04	4.18	5.28	24.20	76.40	67.87	9.62	1.52	2.35	2.38	196.13	6.22
2542	9.05	14.35	24.83	10.24	31.38	8.34	68.04	51.73	35.51	12.20	5.56	16.41	287.64	9.12
2543	65.22	14.44	9.00	13.71	33.51	18.73	19.69	28.22	7.54	12.78	5.24	118.10	346.17	10.98
2544	28.06	19.15	24.44	56.85	46.83	34.15	78.02	63.10	4.16	2.28	0.89	5.35	363.29	11.52
2545	1.96	4.84	4.58	32.22	76.64	13.94	38.30	49.82	28.21	54.73	18.50	40.66	364.40	11.56
2546	-	-	-	-	-	-	-	-	-	-	-	-	-	-
2547	-	-	-	-	-	-	-	-	-	-	-	-	-	-
2548	-	-	-	-	-	-	-	-	-	-	-	-	-	-
2549	-	-	-	-	-	-	-	-	-	-	-	-	-	-
2550	-	-	-	-	-	-	-	-	-	-	-	-	-	-
2551	-	-	-	-	-	-	-	-	-	-	-	-	-	-
2552	-	-	-	-	-	-	-	-	-	-	-	-	-	-
2553	-	-	-	-	-	-	-	-	-	-	-	-	-	-
2554	-	-	-	-	-	-	-	-	-	-	-	-	-	-
2555	-	-	-	-	-	-	-	-	-	-	-	-	-	-
2556	-	-	-	-	-	-	-	-	-	-	-	-	-	-
2557	-	-	-	-	-	-	-	-	-	-	-	-	-	-
2558	-	-	-	-	-	-	-	-	-	-	-	-	-	-
2559	-	-	-	-	-	-	-	-	-	-	-	-	-	-
2560	-	-	-	-	-	-	-	-	-	-	-	-	-	-
2561	44.96	81.89	96.28	127.28	83.51	57.45	75.44	139.43	91.41	59.72	43.84	24.55	925.76	29.36
2562	9.97	0.21	41.10	26.09	56.77	70.22	58.16	56.03	29.78	5.44	2.40	0.13	356.28	11.30
2563	0.00	0.00	4.12	7.47	25.31	33.56	17.71	1.41	2.38	1.21	0.00	0.00	93.17	2.95
2564	16.75	8.40	14.64	21.19	46.92	48.80	48.31	108.50	108.41	18.84	19.09	51.74	511.59	16.22
2565	46.05	87.20	70.31	78.82	89.40	69.88	52.33	103.12	73.45	53.25	8.34	1.23	733.38	23.26
2566	0.57	0.12	0.48	45.85	19.81	61.61	30.74	16.86	13.24	17.41			206.69	6.55
สูงสุด	65.22	87.20	96.28	127.28	89.40	70.22	109.31	139.43	108.41	59.72	43.84	118.10	925.76	29.36
ต่ำสุด	0.00	0.00	1.04	4.18	5.28	6.97	14.45	1.41	1.21	1.21	0.00	0.00	93.17	2.95
เฉลี่ย	16.95	16.63	21.32	31.15	43.15	32.87	50.52	58.12	29.95	16.24	7.88	19.34	342.99	10.88

หมายเหตุ : เริ่มตั้งแต่ 1 เม.ย. ถึง 31 มี.ค. ของปีถัดไป

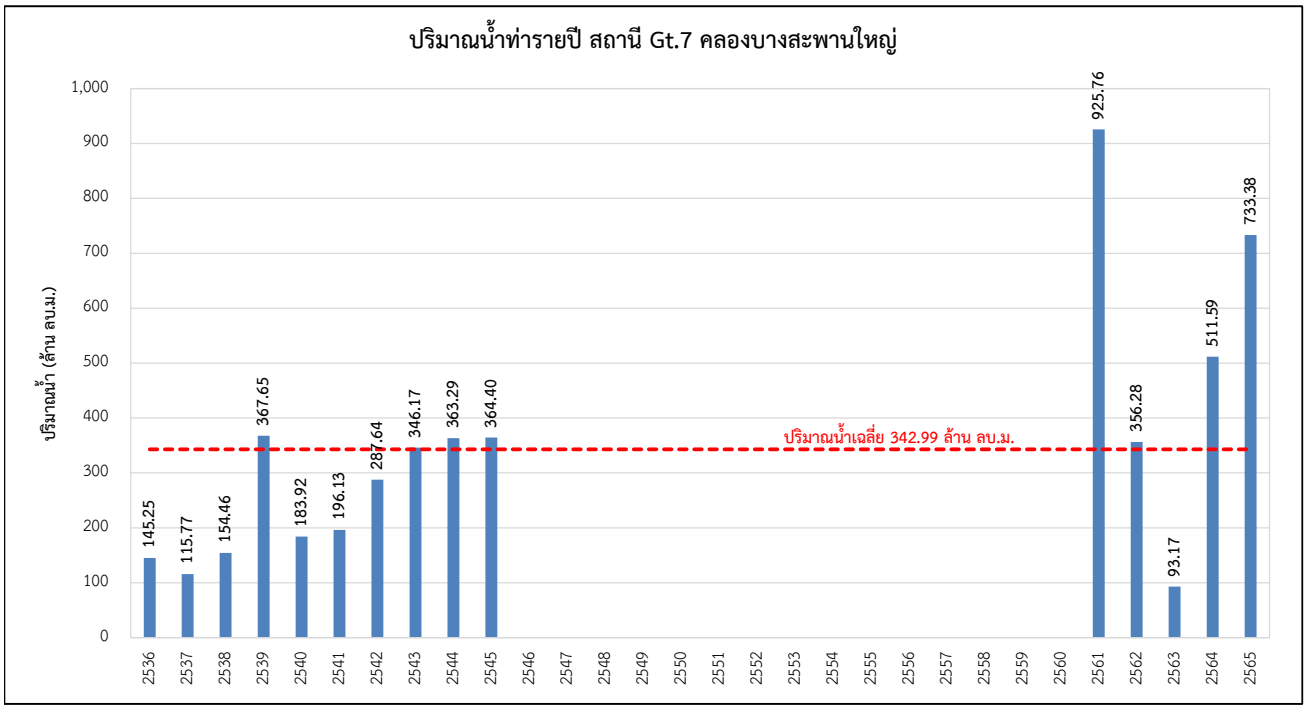

จัดทำโดย : ฝ่ายสารสนเทศและพยากรณ์น้ำ ส่วนอุทกวิทยา กรมชลประทาน