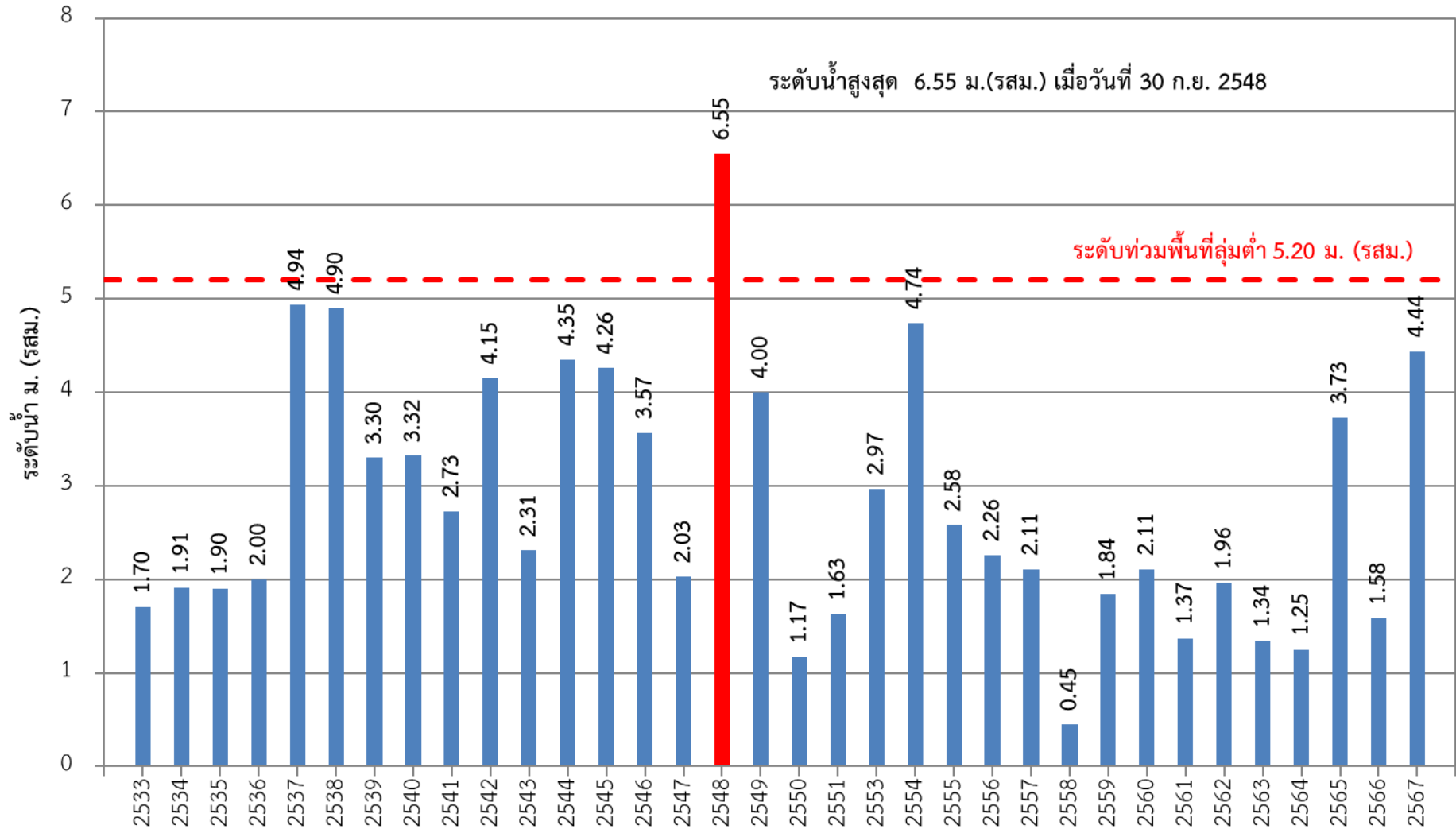




# ระดับน้ำสูงสุดรายปี สถานี W.1C แม่น้ำวัง สะพานเสตุวารี อ.เมือง จ.ลำปาง (ปี พ.ศ. 2533 - 2567)

- ระดับน้ำล้นตลิ่งสูงสุด
- ระดับน้ำล้นตลิ่ง
- ระดับน้ำ



ศูนย์เสาระดับ = 229.30 ม.(รทก.)

ฝ่ายสารสนเทศและพยากรณ์น้ำ ส่วนอุทกวิทยา

ระดับน้ำสูงสุดรายปี สถานี W.1C ปี 2533 - 2567

แม่น้ำวัง สะพานเสตุวารี่ อ.เมือง จ.ลำปาง

| ปีน้ำ | ระดับ            | วันที่  |
|-------|------------------|---------|
|       | เมตร (รทก./รสม.) |         |
| 2533  | 1.70             | 26 ต.ค. |
| 2534  | 1.91             | 14 ก.ย. |
| 2535  | 1.90             | 18 ต.ค. |
| 2536  | 2.00             | 5 ต.ค.  |
| 2537  | 4.94             | 14 ก.ย. |
| 2538  | 4.90             | 2 ก.ย.  |
| 2539  | 3.30             | 27 ส.ค. |
| 2540  | 3.32             | 30 ก.ย. |
| 2541  | 2.73             | 6 ก.ย.  |
| 2542  | 4.15             | 26 ก.ย. |
| 2543  | 2.31             | 13 ก.ย. |
| 2544  | 4.35             | 12 ส.ค. |
| 2545  | 4.26             | 9 ก.ย.  |
| 2546  | 3.57             | 16 ก.ย. |
| 2547  | 2.03             | 22 ก.ย. |
| 2548  | 6.55             | 30 ก.ย. |
| 2549  | 4.00             | 23 ก.ย. |
| 2550  | 1.17             | 30 ส.ค. |
| 2551  | 1.63             | 24 ก.ย. |
| 2553  | 2.97             | 15 ส.ค. |
| 2554  | 4.74             | 3 ส.ค.  |
| 2555  | 2.58             | 8 ก.ย.  |
| 2556  | 2.26             | 22 ต.ค. |
| 2557  | 2.11             | 2 ก.ย.  |
| 2558  | 0.45             | 22 ก.ย. |
| 2559  | 1.84             | 6 ต.ค.  |
| 2560  | 2.11             | 16 ต.ค. |
| 2561  | 1.37             | 6 พ.ค.  |
| 2562  | 1.96             | 2 ก.ย.  |

ระดับน้ำสูงสุดรายปี สถานี W.1C ปี 2533 - 2567

แม่น้ำวัง สะพานเสตุวารี อ.เมือง จ.ลำปาง

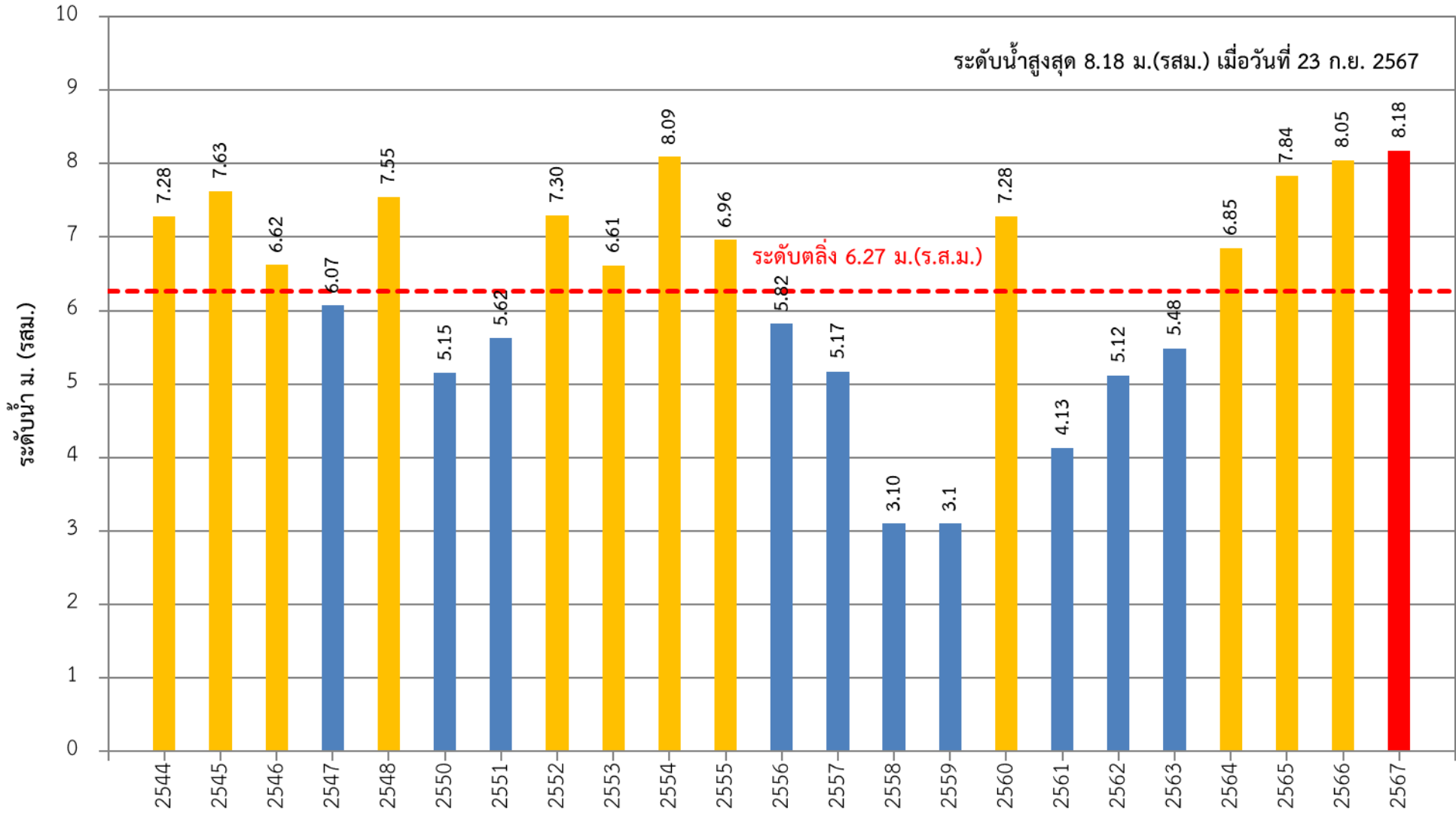
| ปีน้ำ                        | ระดับ            | วันที่              |
|------------------------------|------------------|---------------------|
|                              | เมตร (รทก./รสม.) |                     |
| 2563                         | 1.34             | 21 ส.ค.             |
| 2564                         | 1.25             | 8 เม.ย.             |
| 2565                         | 3.73             | 15 ก.ย.             |
| 2566                         | 1.58             | 16 ก.ย.             |
| 2567                         | 4.44             | 25 ก.ย.             |
| <b>ระดับน้ำสูงสุด/วันที่</b> | <b>1.34</b>      | <b>30 ก.ย. 2548</b> |

ฝ่ายสารสนเทศและพยากรณ์น้ำ ส่วนอุทกวิทยา สำนักบริหารจัดการน้ำและอุทกวิทยา กรมชลประทาน



# ระดับน้ำสูงสุดรายปี สถานี W.23 แม่น้ำวัง บ้านแม่เชียงราย อ.สามเงา จ.ตาก (ปี พ.ศ. 2544 - 2567)

- ระดับน้ำล้นตลิ่งสูงสุด
- ระดับน้ำล้นตลิ่ง
- ระดับน้ำ



ศูนย์เสารระดับ = 141.29 ม.(รทก.)

ฝ่ายสารสนเทศและพยากรณ์น้ำ ส่วนอุทกวิทยา

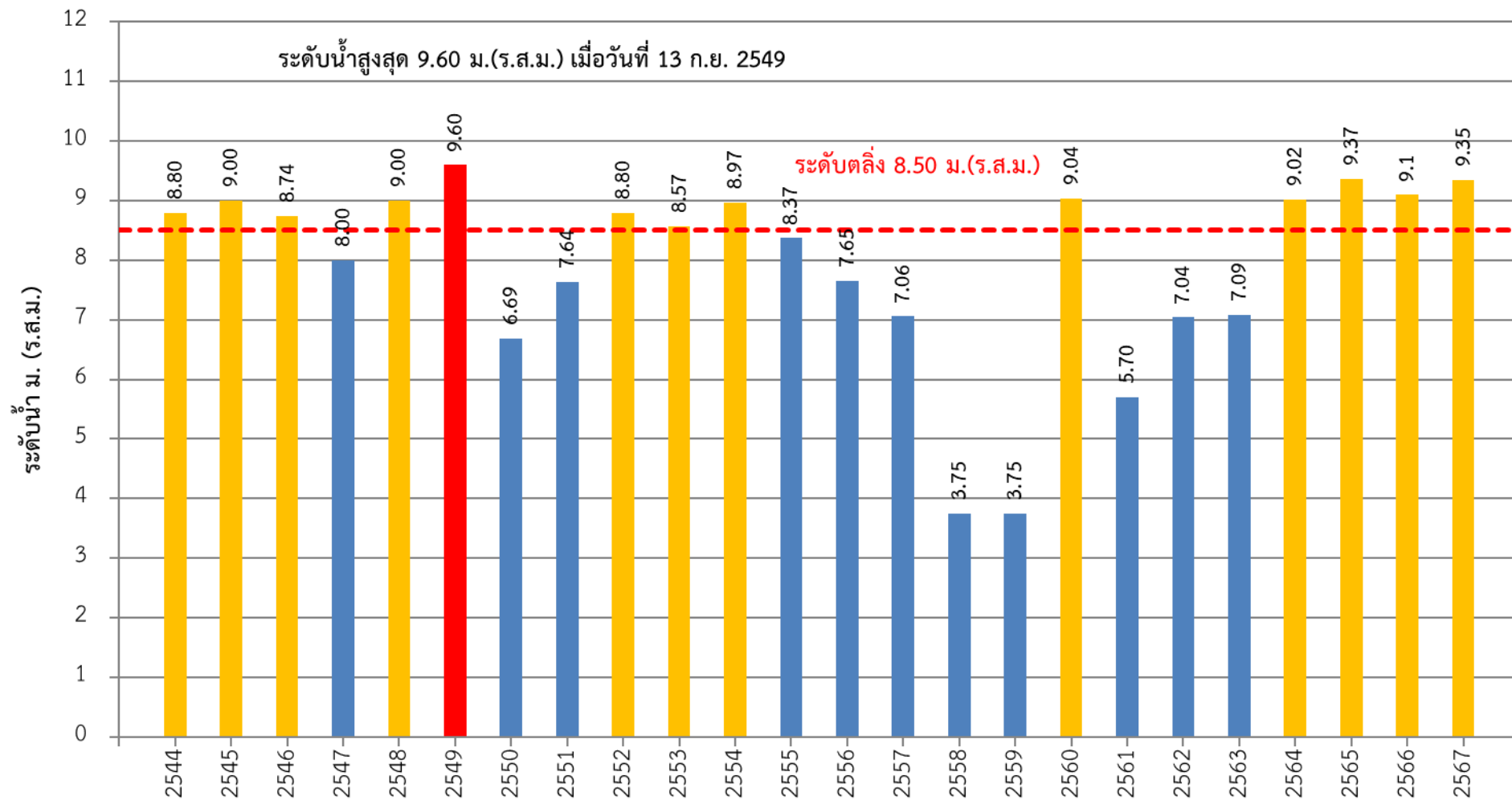
ระดับน้ำสูงสุดรายปี สถานี W.23 ปี 2533 - 2567

แม่น้ำวัง บ้านแม่เชียงราย อ.สามเงา จ.ตาก

| ปีน้ำ                        | ระดับ            | วันที่              |
|------------------------------|------------------|---------------------|
|                              | เมตร (รทก./รสม.) |                     |
| 2544                         | 7.28             | 2 พ.ย.              |
| 2545                         | 7.63             | 24 ก.ย.             |
| 2546                         | 6.62             | 16 ก.ย.             |
| 2547                         | 6.07             | 24 ก.ย.             |
| 2548                         | 7.55             | 3 ต.ค.              |
| 2550                         | 5.15             | 16 พ.ค.             |
| 2551                         | 5.62             | 2 พ.ย.              |
| 2552                         | 7.30             | 3 ต.ค.              |
| 2553                         | 6.61             | 23 ต.ค.             |
| 2554                         | 8.09             | 23 ต.ค.             |
| 2555                         | 6.96             | 18 ก.ย.             |
| 2556                         | 5.82             | 20 ต.ค.             |
| 2557                         | 5.17             | 4 ก.ย.              |
| 2558                         | 3.10             | 21 ก.ย.             |
| 2559                         | 3.10             | 21 ก.ย.             |
| 2560                         | 7.28             | 8 ต.ค.              |
| 2561                         | 4.13             | 25 ต.ค.             |
| 2562                         | 5.12             | 4 ก.ย.              |
| 2563                         | 5.48             | 24 ส.ค.             |
| 2564                         | 6.85             | 24 ก.ย.             |
| 2565                         | 7.84             | 4 ต.ค.              |
| 2566                         | 8.05             | 2 ต.ค.              |
| 2567                         | 8.18             | 28 ก.ย.             |
| <b>ระดับน้ำสูงสุด/วันที่</b> | <b>8.18</b>      | <b>28 ก.ย. 2567</b> |



# ระดับน้ำสูงสุดรายปี สถานี W.24 แม่น้ำวัง บ้านท่าไผ่ อ.สามเงา จ.ตาก (ปี พ.ศ. 2544 - 2567)



ศูนย์เสาระดับ = 135.43 ม.(ร.ท.ก.)

ฝ่ายสารสนเทศและพยากรณ์น้ำ ส่วนอุทกวิทยา

ระดับน้ำสูงสุดรายปี สถานี W.24 ปี 2533 - 2567

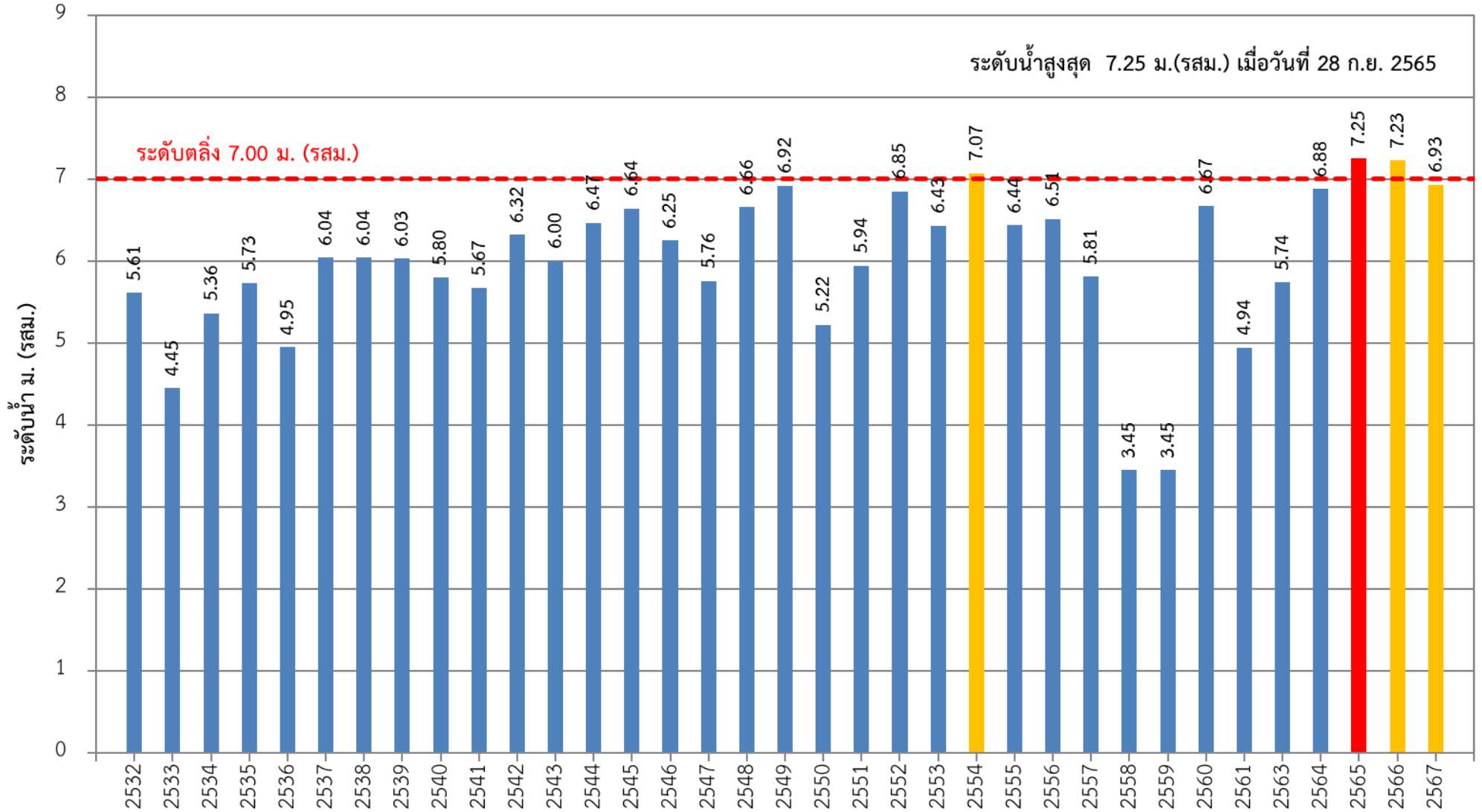
แม่น้ำวัง บ้านท่าไผ่ อ.สามเงา จ.ตาก

| ปีน้ำ                        | ระดับ            | วันที่              |
|------------------------------|------------------|---------------------|
|                              | เมตร (รทก./รสม.) |                     |
| 2544                         | 8.80             | 2 พ.ย.              |
| 2545                         | 9.00             | 12 ก.ย.             |
| 2546                         | 8.74             | 17 ก.ย.             |
| 2547                         | 8.00             | 24 ก.ย.             |
| 2548                         | 9.00             | 2 ต.ค.              |
| 2549                         | 9.60             | 13 ก.ย.             |
| 2550                         | 6.69             | 16 พ.ค.             |
| 2551                         | 7.64             | 2 พ.ย.              |
| 2552                         | 8.80             | 3 ต.ค.              |
| 2553                         | 8.57             | 23 ต.ค.             |
| 2554                         | 8.97             | 23 ต.ค.             |
| 2555                         | 8.37             | 18 ก.ย.             |
| 2556                         | 7.65             | 20 ต.ค.             |
| 2557                         | 7.06             | 4 ก.ย.              |
| 2558                         | 3.75             | 21 ก.ย.             |
| 2559                         | 3.75             | 21 ก.ย.             |
| 2560                         | 9.04             | 8 ต.ค.              |
| 2561                         | 5.70             | 26 ต.ค.             |
| 2562                         | 7.04             | 4 ก.ย.              |
| 2563                         | 7.09             | 24 ส.ค.             |
| 2564                         | 9.02             | 25 ก.ย.             |
| 2565                         | 9.37             | 15 ก.ย.             |
| 2566                         | 9.10             | 30 ก.ย.             |
| 2567                         | 9.35             | 24 ก.ย.             |
| <b>ระดับน้ำสูงสุด/วันที่</b> | <b>9.60</b>      | <b>13 ก.ย. 2549</b> |



# ระดับน้ำสูงสุดรายปี สถานี W.4A แม่น้ำวัง บ้านวังหมัน อ.สามเงา จ.ตาก (ปี พ.ศ. 2532 - 2567)

- ระดับน้ำล้นตลิ่งสูงสุด
- ระดับน้ำล้นตลิ่ง
- ระดับน้ำ



ศูนย์เสาระดับ = 130.00 ม.(ร.ท.ก.)

ฝ่ายสารสนเทศและพยากรณ์น้ำ ส่วนอุทกวิทยา



ระดับน้ำสูงสุดรายปี สถานี W.4A ปี 2533 - 2567

แม่น้ำวัง บ้านวังหมัน อ.สามเงา จ.ตาก

| ปีน้ำ | ระดับ            | วันที่  |
|-------|------------------|---------|
|       | เมตร (รทก./รสม.) |         |
| 2532  | 5.61             | 8 ต.ค.  |
| 2533  | 4.45             | 19 ก.ย. |
| 2534  | 5.36             | 1 ก.ย.  |
| 2535  | 5.73             | 21 ต.ค. |
| 2536  | 4.95             | 8 ต.ค.  |
| 2537  | 6.04             | 5 ก.ย.  |
| 2538  | 6.04             | 5 ก.ย.  |
| 2539  | 6.03             | 29 ก.ย. |
| 2540  | 5.80             | 3 ต.ค.  |
| 2541  | 5.67             | 11 ก.ย. |
| 2542  | 6.32             | 30 ก.ย. |
| 2543  | 6.00             | 17 ก.ย. |
| 2544  | 6.47             | 18 ส.ค. |
| 2545  | 6.64             | 24 ก.ย. |
| 2546  | 6.25             | 20 ก.ย. |
| 2547  | 5.76             | 24 ก.ย. |
| 2548  | 6.66             | 5 ต.ค.  |
| 2549  | 6.92             | 26 ก.ย. |
| 2550  | 5.22             | 16 พ.ค. |
| 2551  | 5.94             | 2 พ.ย.  |
| 2552  | 6.85             | 4 ต.ค.  |
| 2553  | 6.43             | 24 ต.ค. |
| 2554  | 7.07             | 8 ส.ค.  |
| 2555  | 6.44             | 17 ก.ย. |
| 2556  | 6.51             | 21 ต.ค. |
| 2557  | 5.81             | 4 ก.ย.  |
| 2558  | 3.45             | 22 ก.ย. |
| 2559  | 3.45             | 22 ก.ย. |
| 2560  | 6.67             | 7 ต.ค.  |

ระดับน้ำสูงสุดรายปี สถานี W.4A ปี 2533 - 2567

แม่น้ำวัง บ้านวังหมัน อ.สามเงา จ.ตาก

| ปีน้ำ                        | ระดับ            | วันที่              |
|------------------------------|------------------|---------------------|
|                              | เมตร (รทก./รสม.) |                     |
| 2561                         | 4.94             | 26 ต.ค.             |
| 2563                         | 5.74             | 24 ส.ค.             |
| 2564                         | 6.88             | 28 ก.ย.             |
| 2565                         | 7.25             | 28 ก.ย.             |
| 2566                         | 7.23             | 1 ต.ค.              |
| 2567                         | 6.93             | 27 ก.ย.             |
| <b>ระดับน้ำสูงสุด/วันที่</b> | <b>7.25</b>      | <b>28 ก.ย. 2565</b> |

ฝ่ายสารสนเทศและพยากรณ์น้ำ ส่วนอุทกวิทยา สำนักบริหารจัดการน้ำและอุทกวิทยา กรมชลประทาน