



บันทึกข้อความ

ส่วนราชการ สำนักบริหารจัดการน้ำและอุทกวิทยา ส่วนการใช้น้ำชลประทาน โทรภายใน ๒๓๕๙

ที่ พษ๐๙/ส.๕๐๖/๕๕

วันที่ ๑๕ พฤศจิกายน ๒๕๕๕

เรื่อง รายงานความก้าวหน้าผลการดำเนินงานโครงการตรวจสอบข้อมูลพื้นที่ชลประทาน ปี ๒๕๕๕

เรียน ผส.บอ. ผ่าน กว.นช. และ ผนช.

ฝ่ายเลขานุการคณะทำงานตรวจสอบข้อมูลพื้นที่ชลประทาน ขอรายงานความก้าวหน้าผลการดำเนินงาน โครงการตรวจสอบข้อมูลพื้นที่ชลประทาน ปี ๒๕๕๕ จนถึงปัจจุบัน (ข้อมูลถึงวันที่ ๓๑ ตุลาคม ๒๕๕๕) ดังนี้

๑. เรื่องสืบเนื่องจากรายงานความก้าวหน้าเมื่อวันที่ ๒๘ กันยายน ๒๕๕๕

๑) การจัดทำข้อมูลระดับความสูงเชิงเลข(DEM)ในเขตพื้นที่ชลประทานทั่วประเทศ สำนักสำรวจด้านวิศวกรรมและธรณีวิทยา ได้จัดส่งข้อมูล DEM ในเขตพื้นที่ สขป.๓ (ในเขตพื้นที่ท้ายเขื่อนสิริกิติ์ บึงมาย ฝ่ายน้ำบาด ฝ่ายน้ำเพื่อ ฝ่ายวังเรื่อน ฝ่ายห้วยน้ำหอม ภูน้ำด้วยไฟฟ้า น้ำริด ๑-๒-๓ และ อ่างฯคลองตอรอน) ส่วนที่เหลือในเขตสำนักฯอื่นอยู่ระหว่างการจัดทำ

๒) การจัดส่งรายงานผลการตรวจสอบของสำนักชลประทาน มีการจัดส่งแล้ว คือ สขป.๑, ๒, ๓, ๔, ๗, ๑๐ รวม ๖ สำนัก ส่วนที่เหลือได้เร่งรัดการดำเนินงานและขอให้จัดส่งภายในวันที่ ๑๐ ตุลาคม ๒๕๕๕

๓) กำหนดให้ศูนย์เทคโนโลยีสารสนเทศและการสื่อสาร ใช้เวลาตรวจสอบข้อมูล และ สำนักชลประทานปรับปรุงข้อมูลให้แล้วเสร็จภายในกลางเดือนพฤศจิกายน ๒๕๕๕

๒. รายงานความก้าวหน้าผลการดำเนินงานจนถึงปัจจุบัน (ข้อมูลถึงวันที่ ๓๑ ตุลาคม ๒๕๕๕) พบว่ายังล่าช้ากว่าแผนงานที่กำหนดไว้ สรุปได้ดังนี้

๑) การจัดทำข้อมูลระดับความสูงเชิงเลข(DEM)ในเขตพื้นที่ชลประทานทั่วประเทศ สำนักสำรวจด้านวิศวกรรมและธรณีวิทยา ยังไม่ได้จัดส่งข้อมูลDEM เพิ่มเติมให้กับคณะทำงาน

๒) การจัดส่งรายงานผลการตรวจสอบของสำนักชลประทาน มีการจัดส่งเพิ่มเติม คือ สขป.๕,๖,๘,๙,๑๑,๑๒,๑๔,๑๕,๑๖ รวม ๙ สำนัก เหลือสำนักๆที่ยังไม่ได้จัดส่งคือ สขป.๑๓ และ สขป.๑๗ (รายละเอียดแสดงในตารางที่ ๑)

๓) ผลการตรวจสอบข้อมูลโดยศูนย์เทคโนโลยีสารสนเทศฯ จากข้อมูลสำนักๆ พบว่า ยังมีข้อมูลไม่ครบถ้วนตามมาตรฐาน เช่น การจัดทำโครงสร้างชั้นข้อมูล Attribute, การจัดทำShapefile, การคำนวณ การMergeภาพรวมของโครงการและสำนัก เป็นต้น ซึ่งได้ทำรายละเอียดชี้แจงและประสานส่งให้ สขป.นำกลับไปทบทวนและปรับปรุงแก้ไขแล้ว คือ สขป.๑, สขป.๒, สขป.๗ สำหรับสำนักๆที่เหลืออยู่ระหว่างการตรวจสอบ (รายละเอียดแสดงในตารางที่ ๑)

๔) สำนักชลประทาน ที่ส่งข้อมูลไม่ครบ โดยขาดข้อมูลโครงการในเขตพื้นที่ คือ (รายละเอียดแสดงในตารางที่ ๑)

- สขป.๗ ประกอบด้วย ๒ โครงการฯ คือ โครงการฯน้ำก่ำ และโครงการฯพัฒนาลุ่มน้ำชีตอนล่างและเขบายตอนล่าง

- สขป.๙ ประกอบด้วย ๑ โครงการฯ คือ โครงการชลประทานปราจีนบุรี
- สขป.๑๑ ประกอบด้วย ๔ โครงการฯ คือ โครงการฯรังสิตใต้,เจ้าเจ็ดบางยี่หน,พระยาบรรลือ และ ภาษีเจริญ
- สขป.๑๕ ประกอบด้วย ๑ โครงการฯ คือ โครงการส่งน้ำและบำรุงรักษานครศรีธรรมราช

๕) สรุปรายละเอียดข้อมูลพื้นที่โครงการ พื้นที่ชลประทาน และการใช้ประโยชน์ที่ดินในเขตสำนักชลประทาน_ข้อมูลเบื้องต้นของ สขป_วันที่ ๓๑ ต.ค. ๕๕ (รอผลการตรวจจากศูนย์สารสนเทศ)

- โครงการชลประทานขนาดใหญ่ (รายละเอียดแสดงในตารางที่ ๒)
- โครงการชลประทานขนาดกลาง (รายละเอียดแสดงในตารางที่ ๓)
- โครงการชลประทานขนาดใหญ่และขนาดกลาง(รายละเอียดแสดงในตารางที่ ๔)

๖) ปัญหาและอุปสรรค

- การจัดทำโครงสร้างชั้นข้อมูลของโครงการ/สำนักชลประทาน ยังมีความแตกต่างจากมาตรฐานที่กำหนดไว้ ทำให้ต้องใช้เวลาในการตรวจสอบและทำรายละเอียดชี้แจงในแต่ละประเด็นเพื่อให้สำนักฯนำกลับไปทบทวนปรับปรุงแก้ไข
- ความล่าช้าในการดำเนินงานของโครงการและสำนัก
- ความล่าช้าในการตรวจสอบข้อมูลของศูนย์เทคโนโลยีสารสนเทศฯ

๓. สรุปแผนและผลการดำเนินงาน พบว่าล่าช้ากว่าแผนงานที่กำหนดไว้ โดยยังมีงานที่จะต้องดำเนินการ คือ การเร่งรัดติดตามผลการดำเนินงานที่ยังไม่เสร็จ การประชุมสรุปผลการดำเนินงานของคณะทำงานเพื่อพิจารณาและจัดทำรายงานเสนอกรมฯ

จึงเรียนมาเพื่อโปรดทราบและโปรดพิจารณาลงนามแจ้งหน่วยงานที่เกี่ยวข้อง คือ สขป.๗, สขป.๙, สขป.๑๑, สขป.๑๓, สขป.๑๕, สขป.๑๗, สรร. และ ศท. เพื่อเร่งรัดการดำเนินงานในส่วนที่รับผิดชอบ และจัดส่งให้คณะทำงานพิจารณาดำเนินการต่อไป


—ทราบ

—ลงนามแล้ว


๑) ผ่าน



น.ส.สุจิน จรุงศักดิ์
กวน.นช.




(นายเพิ่มพร โสภณางกูร)



(นายทองเปลว กองจันทร์)
ผส.บอ.

๒) ผ่าน



(นายสิโรจน์ ประคองหงส์)
ผนช.

วิศวกรชลประทานชำนาญการพิเศษ

เลขานุการคณะทำงานตรวจสอบข้อมูลพื้นที่ชลประทาน

ตารางที่ 1 สรุปความก้าวหน้าผลการตรวจสอบข้อมูลพื้นที่ชลประทานปี 2555 (จนถึงวันที่ 31 ตุลาคม 2555)

สขป.	แผนการ ส่งงาน	ผลการจัดตั้ง				ความก้าวหน้าผลการตรวจสอบโดยศูนย์สารสนเทศ (ผชช.ทต.+ คุณอัจฉรา)							หมายเหตุ
		เลขหนังสือ	วันที่	สขป. (รับเรื่อง)	ฝ่ายเลขฯ (รับเรื่อง)	รับเรื่อง	ส่งผลให้ สขป.ปรับปรุง		สขป./โครงการ	การตรวจสอบครั้งที่ 2		ส่งผลให้ฝ่ายเลขฯ (15 พ.ย.55)	
							ครั้งที่ 1	วันที่		ส่งข้อมูลกลับ	ผล		
1	31-ส.ค.-55	สขป.1/1343/2555	3-ก.ย.-55	5-ก.ย.-55	10-ก.ย.-55	10-ก.ย.-55	Att	30-ก.ย.	5-ต.ค.-55				
2	31-ส.ค.-55	Eสขป.2/963/2555	14-ก.ย.-55	17-ก.ย.-55	19-ก.ย.-55	19-ก.ย.-55	Att, Com, S	16-ต.ค.	รอข้อมูล				
3	31-ส.ค.-55	ผบร.ขป.3/666/2555	24-ก.ย.-55		1-ต.ค.-55	1-ต.ค.-55							
4	31-ส.ค.-55	Eสขป.4/2298/2555	28-ก.ย.-55		1-ต.ค.-55	1-ต.ค.-55							
5	31-ส.ค.-55	Eสขป.5/987/2555	2-ต.ค.-55	9-ต.ค.-55	10-ต.ค.-55	10-ต.ค.-55							
6	31-ส.ค.-55	สขป.6/2833/2555	11-ต.ค.-55	16-ต.ค.-55	17-ต.ค.-55	17-ต.ค.-55							สขป.ส่งผ่านอีเมลล์ ตั้งแต่วันที่ 1 ต.ค.55
7	3-ก.ย.-55	Eสขป.7/1097/2555	11-ก.ย.-55	17-ก.ย.-55	19-ก.ย.-55	19-ก.ย.-55	Com, S	29-ต.ค.	รอข้อมูล				สขป.ส่งผ่านอีเมลล์ ตั้งแต่วันที่ 5 ต.ค.56
8	3-ก.ย.-55	Eสขป.8/1514	8-ต.ค.-55	10-ต.ค.-55	11-ต.ค.-55	11-ต.ค.-55							ขาดโครงการฯ น้ำเก่า, พัฒนาลุ่มน้ำที่ตอนล่าง-เขมาขตอนล่าง
9	17-ก.ย.-55	Eสขป.9/1179/55	5-ต.ค.-55		5-ต.ค.-55	5-ต.ค.-55							ขาด โครงการฯ ปรำจิ้นบุรี, ตาราง และภาพรวมสำนัก
10	17-ก.ย.-55	สขป.10/669	24-ก.ย.-55		1-ต.ค.-55	1-ต.ค.-55							
11	17-ก.ย.-55	สขป.11/2759/2555	19-ต.ค.-55	24-ต.ค.-55	24-ต.ค.-55	26-ต.ค.-55							ขาดโครงการฯ รั้งติได้, เจ้าจืด, พระยาบรรลือ, ภาษีเจริญ และภาพรวมสำนัก
12	24-ก.ย.-55	Eสขป.12/1107/2555	6-พ.ย.-55	8-พ.ย.-55	9-พ.ย.-55	2-พ.ย.-55							ส่งข้อมูลทางอีเมลล์เมื่อ 10 ต.ค.55
13	24-ก.ย.-55												ยังไม่ได้ส่ง
14	30-ก.ย.-55	Eสขป.14/825/2555	3-ต.ค.-55	8-ต.ค.-55	17-ต.ค.-55	17-ต.ค.-55							
15	30-ก.ย.-55	สขป.5/1164/55	9-ต.ค.-55		10-ต.ค.-55	10-ต.ค.-55							
16	30-ก.ย.-55	Eสขป.16/1318	11-ต.ค.-55	16-ต.ค.-55	17-ต.ค.-55	17-ต.ค.-55							ขาด โครงการส่งน้ำฯ นครศรีธรรมราช และภาพรวมสำนัก
17	30-ก.ย.-55												ยังไม่ได้ส่ง

สัญลักษณ์ Att : Attribute และ โครงสร้างชั้นข้อมูล, Com : การคำนวณพื้นที่, S : Shape file

ศูนย์สารสนเทศ : สรุปผลส่งฝ่ายเลขานุการคณะทำงานภายในวันที่ 15 พ.ย.55

ฝ่ายเลขานุการ : จัดทำรายงานความก้าวหน้าผลการดำเนินงานเสนอ รทบ./ประธานคณะทำงาน/ผอ.สท./ผส.รช./ ผส.ขป.1-17 (กันยายน และ ตุลาคม 2555)

: สรุปผลการดำเนินงานและจัดประชุมคณะทำงานเพื่อพิจารณาผลการดำเนินงาน ภายใน ต้นเดือน ธ.ค.55

: จัดทำรายงานนำเสนอกรมพิจารณาตามข้อเสนอของคณะทำงาน ภายใน วันที่ 15 ธ.ค.55

กรณีส่งข้อมูลผลการตรวจสอบให้สำนักฯ ทำการปรับปรุงข้อมูล : ขอให้สำนักฯ ใช้เวลาดำเนินการภายใน 2 สัปดาห์ และส่งกลับให้ศูนย์สารสนเทศตรวจสอบใหม่

ตารางที่ 2 สรุปรายละเอียดข้อมูลพื้นที่โครงการ พื้นที่ชลประทาน และการใช้ประโยชน์ที่ดินของโครงการขนาดใหญ่ ในเขตสำนักชลประทาน_ข้อมูลเบื้องต้นของ สขป_วันที่ 31 ต.ค.55 (รวมผลการตรวจจากศูนย์สารสนเทศ)

ลำดับ ที่	หน่วยงานรับผิดชอบ	พื้นที่ ชลประทาน ตามข้อมูล กม.ง.	ผลการตรวจสอบโดยใช้ระบบสารสนเทศภูมิศาสตร์												หมายเหตุ
			พื้นที่ โครงการ	พื้นที่ ชลประทาน	การใช้ประโยชน์ที่ดินในเขตโครงการชลประทาน (ไร่)										
					นาข้าว	พืชไร่	ไม้ผล/ ไม้ ยืนต้น	ปศุสัตว์	ประมง	ป่าไม้	แหล่งน้ำ	ชุมชน/สิ่ง ปลูกสร้าง	อุตสาหกรรม	อื่นๆ	
1	สำนักชลประทานที่ 1	423,000	605,323	346,202	236,659	5,334	106,871	4,079	912	7,753	11,382	189,513	12,329	36,870	
2	สำนักชลประทานที่ 2		529,533	363,990	312,240	32,170	12,482	3,680	3,419	14,387	7,676	96,900	3,912	42,668	
3	สำนักชลประทานที่ 3	822,266	1,115,295	918,615	817,752	10,280	67,721	106	278	5,593	32,825	85,667	2,222	53,223	
4	สำนักชลประทานที่ 4	678,800	1,008,928	827,535	564,399	210,610	69,821	547	377	12,265	13,973	53,201	41,425	17,991	
5	สำนักชลประทานที่ 5	404,501	581,033	417,477	376,974	9,468	16,834	1,411	7,642	15,744	19,269	53,053	693	59,129	
6	สำนักชลประทานที่ 6	953,867	1,530,503	1,020,410	999,042	58,844	25,120	4,719	21,497	32,029	72,956	95,179	-	85,284	
7	สำนักชลประทานที่ 7	160,000	204,111	174,049	172,000	715	772	130	432	11,426	779	7,689	113		ขาดโครงการน้ำก่ำ และ ซีล่าง
8	สำนักชลประทานที่ 8	652,425	1,026,925	850,528	776,345	52,387	41,884	2,870	2,874	10,492	21,811	76,705	3,392	38,165	
9	สำนักชลประทานที่ 9														
10	สำนักชลประทานที่ 10	2,084,806	2,682,338	2,112,777	1,937,120	53,370	94,580	9,752	17,955	10,925	51,734	259,558	53,476	193,868	ขาดตารางข้อมูล
11	สำนักชลประทานที่ 11		1,873,043	1,472,773	624,847	7,232	154,628	11,770	344,791	161	33,293	347,437	64,588	153,114	ขาดโครงการ รังสิตใต้, เจ้าเจ็ด, พระยาบรรลือ, ภาษีเจริญ
12	สำนักชลประทานที่ 12	2,572,500	3,032,077	2,451,022	2,083,232	125,834	174,265	13,816	53,875	6,322	95,282	308,992	11,995	51,888	
13	สำนักชลประทานที่ 13														
14	สำนักชลประทานที่ 14	556,000	790,003	620,785	338,988	65,367	188,833	1,756	48,918	18,896	34,568	46,197	4,474	42,000	ยังไม่ได้จัดส่ง
15	สำนักชลประทานที่ 15	615,500	632,907	475,290	286,929	542	158,377	124	29,286	80,164	25,276	107,961	605	87,151	ขาดโครงการส่งน้ำ นครศรี
16	สำนักชลประทานที่ 16	193,298	598,449	479,113	344,677	146	87,360	75	46,890	11,514	5,543	68,437	1,284	25,953	
17	สำนักชลประทานที่ 17														
	รวมทั้งหมด														ยังไม่ได้จัดส่ง

ที่มา 1. ข้อมูลจากสำนักชลประทานที่ 1-17

2. นิยาม พื้นที่โครงการ และพื้นที่ชลประทาน ตามคำสั่งกรมฯ ที่ ข 483/2547 คณะกรรมการและคณะทำงานพัฒนาระบบและรูปแบบการจัดทำข้อมูลสารสนเทศด้านการชลประทาน
3. พื้นที่ชลประทาน ได้จากข้อมูลพื้นที่เกษตรกรรมหักพื้นที่แนวคลองส่งน้ำและแนวถนน
4. พื้นที่เกษตรกรรม คือ พื้นที่นาข้าว+พืชไร่+ไม้ผล/ไม้ยืนต้น+ปศุสัตว์และประมง
5. การใช้ที่ดินในเขตชลประทาน หมายถึง การจกกลุ่มจำแนกประเภทการใช้ประโยชน์ที่ดินในเขตชลประทาน อ้างอิงข้อมูลจากกรมพัฒนาที่ดินในช่วงปี 2551-2554 ขึ้นอยู่กับข้อมูลแต่ละจังหวัด

ตารางที่ 3 สรุปรายละเอียดข้อมูลพื้นที่โครงการ พื้นที่ชลประทาน และการใช้ประโยชน์ที่ดินของโครงการขนาดกลาง ในเขตสำนักชลประทาน ข้อมูลเบื้องต้นของ สขป_วันที่ 31 ต.ค.55 (รวมผลการตรวจจากศูนย์สารสนเทศ)

ลำดับ ที่	หน่วยงานรับผิดชอบ	พื้นที่ ชลประทาน ตามข้อมูล กม.ง.	ผลการตรวจสอบโดยใช้ระบบสารสนเทศภูมิศาสตร์												หมายเหตุ
			พื้นที่ โครงการ	พื้นที่ ชลประทาน	การใช้ประโยชน์ที่ดินในเขตโครงการชลประทาน (ไร่)										
					นาข้าว	พืชไร่	ไม่ผล/ ไม้ ยืนต้น	ปศุสัตว์	ประมง	ป่าไม้	แหล่งน้ำ	ชุมชน/สิ่ง ปลูกสร้าง	อุตสาหกรรม	อื่นๆ	
1	สำนักชลประทานที่ 1	207,302	298,542	205,623	104,726	4,012	107,856	1,617	653	7,370	4,803	27,999	21,536	17,248	
2	สำนักชลประทานที่ 2		442,251	352,772	321,176	14,796	20,208	1,311	3,199	5,076	4,290	43,607	866	27,722	
3	สำนักชลประทานที่ 3		711,919	553,746	487,953	21,568	11,352	-	-	13,854	11,478	67,094	519	31,645	
4	สำนักชลประทานที่ 4	859,219	1,784,753	1,442,275	980,673	299,462	119,772	6,805	2,901	8,623	19,184	102,061	2,589	44,258	
5	สำนักชลประทานที่ 5	225,828	215,003	172,784	146,567	12,626	11,175	900	1,518	5,837	6,469	12,871	883	11,488	
6	สำนักชลประทานที่ 6	278,871	291,530	243,985	204,168	13,623	5,250	1,320	760	3,754	3,289	13,380	162	9,318	
7	สำนักชลประทานที่ 7		49,519	39,017	26,741	7,849	4,174	44	7	1,265	756	2,363	40	3,310	
8	สำนักชลประทานที่ 8	355,169	538,528	435,962	370,628	40,536	29,819	1,230	2,400	10,945	12,681	47,072	1,147	22,071	
9	สำนักชลประทานที่ 9														
10	สำนักชลประทานที่ 10		197,237	159,630	119,333	33,376	5,641	983	296	1,100	2,585	19,504	289	14,129	ขาดโครงการปราจีนบุรี ,ตารางข้อมูล
11	สำนักชลประทานที่ 11		-	-	-	-	-	-	-	-	-	-	-	-	
12	สำนักชลประทานที่ 12		89,402	63,026	56,080	2,544	3,810	61	530	155	78	198	-	282	ไม่มีโครงการ
13	สำนักชลประทานที่ 13														5
14	สำนักชลประทานที่ 14	82,885	106,741	83,130	2,977	32,748	49,199	515	175	3,792	1,169	4,038	176	11,952	ยังไม่ได้จัดส่ง
15	สำนักชลประทานที่ 15	203,325	427,050	356,907	58,661	32	276,511	110	5,233	12,463	5,443	23,777	1,329	17,616	4
16	สำนักชลประทานที่ 16	553,110	730,529	581,059	271,544	-	302,163	343	1,140	7,908	6,208	65,159	972	22,817	5
17	สำนักชลประทานที่ 17														4
	รวมทั้งหมด														ยังไม่ได้จัดส่ง

ที่มา 1.ข้อมูลจากสำนักชลประทานที่ 1-17

2. นิยาม พื้นที่โครงการ และพื้นที่ชลประทาน ตามคำสั่งกรมฯ ที่ ข 483/2547 คณะกรรมการและคณะทำงานพัฒนาระบบและรูปแบบการจัดทำข้อมูลสารสนเทศด้านการชลประทาน
3. พื้นที่ชลประทาน ได้จากข้อมูลพื้นที่เกษตรกรรมหักพื้นที่แนวคลองส่งน้ำและแนวถนน
4. พื้นที่เกษตรกรรม คือ พื้นที่นาข้าว+พืชไร่+ไม้ผล/ไม้ยืนต้น+ปศุสัตว์และประมง
5. การใช้ที่ดินในเขตชลประทาน หมายถึง การจกกลุ่มจำแนกประเภทการใช้ประโยชน์ที่ดินในเขตชลประทาน อ้างอิงข้อมูลจากกรมพัฒนาที่ดินในช่วงปี 2551-2554 ขึ้นอยู่กับข้อมูลแต่ละจังหวัด

ตารางที่ 4 สรุปรายละเอียดข้อมูลพื้นที่โครงการ พื้นที่ชลประทาน และการใช้ประโยชน์ที่ดินของโครงการขนาดใหญ่และขนาดกลาง ในเขตลุ่มน้ำชลประทาน_ข้อมูลเบื้องต้นของ สขป_วันที่ 31 ต.ค.55 (รวมผลการตรวจจากศูนย์สารสนเทศ)

ลำดับ ที่	หน่วยงานรับผิดชอบ	พื้นที่ ชลประทาน ตามข้อมูล กม.	ผลการตรวจสอบโดยใช้ระบบสารสนเทศภูมิศาสตร์												หมายเหตุ	
			พื้นที่ โครงการ	พื้นที่ ชลประทาน	การใช้ประโยชน์ที่ดินในเขตโครงการชลประทาน (ไร่)											
					นาข้าว	พืชไร่	ไม้ผล/ ไม้ ยืนต้น	ปศุสัตว์	ประมง	ป่าไม้	แหล่งน้ำ	ชุมชน/สิ่ง ปลูกสร้าง	อุตสาหกรรม	อื่นๆ		
1	สำนักชลประทานที่ 1	630,302	903,865	551,825	341,384	9,345	214,727	5,696	1,565	15,122	16,185	217,512	33,865	54,118		
2	สำนักชลประทานที่ 2		971,784	716,763	633,415	46,966	32,690	4,991	6,618	19,463	11,965	140,508	4,778	70,390		
3	สำนักชลประทานที่ 3		1,827,214	1,472,360	1,305,705	31,848	79,073	106	278	19,446	44,303	152,761	2,741	84,868		
4	สำนักชลประทานที่ 4	1,538,019	2,793,681	2,269,811	1,545,072	510,072	189,594	7,352	3,278	20,888	33,156	155,262	44,015	62,249		
5	สำนักชลประทานที่ 5	630,329	796,036	590,261	523,541	22,094	28,010	2,311	9,160	21,581	25,739	65,924	1,576	70,617		
6	สำนักชลประทานที่ 6	1,232,738	1,822,033	1,264,395	1,203,210	72,467	30,369	6,039	22,257	35,783	76,245	108,559	162	94,602		
7	สำนักชลประทานที่ 7		462,540	372,957												
8	สำนักชลประทานที่ 8	1,007,594	1,565,453	1,286,490	1,146,973	92,923	71,704	4,100	5,274	21,437	34,492	123,776	4,538	60,236	ขาดโครงการนำน้ำเก่า และ ซีลิ่ง	
9	สำนักชลประทานที่ 9															
10	สำนักชลประทานที่ 10		2,879,576	2,272,406	2,056,454	86,746	100,220	10,736	18,251	12,025	54,320	279,062	53,765	207,997	ขาดโครงการปราจีนบุรี ,ตารางข้อมูล	
11	สำนักชลประทานที่ 11		1,873,043	1,472,773	624,847	7,232	154,628	11,770	344,791	161	33,293	347,437	64,588	153,114	ขาดโครงการ รังสิตใต้, เจ้าเจ็ด, พระยาบรรลือ,ภาษีเจริญ	
12	สำนักชลประทานที่ 12		3,121,479	2,514,048	2,139,313	128,379	178,075	13,877	54,405	6,477	95,360	309,190	11,995	52,170		
13	สำนักชลประทานที่ 13															
14	สำนักชลประทานที่ 14	638,885	896,744	703,914	341,965	98,115	238,032	2,271	49,093	22,689	35,737	50,235	4,650	53,952	ยังไม่ได้จัดส่ง	
15	สำนักชลประทานที่ 15	818,825	1,059,957	832,197	345,590	574	434,888	235	34,519	92,628	30,719	131,738	1,933	104,767	ขาดโครงการส่งน้ำฯ นครศรี	
16	สำนักชลประทานที่ 16	746,408	1,328,978	1,060,172	616,221	146	389,523	418	48,030	19,422	11,751	133,596	2,256	48,770		
17	สำนักชลประทานที่ 17															
	รวมทั้งหมด															ยังไม่ได้จัดส่ง

ที่มา 1. ข้อมูลจากสำนักชลประทานที่ 1-17

2. นิยาม พื้นที่โครงการ และพื้นที่ชลประทาน ตามคำสั่งกรมฯ ที่ ข 483/2547 คณะกรรมการและคณะทำงานพัฒนาระบบและรูปแบบการจัดทำข้อมูลสารสนเทศด้านการชลประทาน
3. พื้นที่ชลประทาน ได้จากข้อมูลพื้นที่เกษตรกรรมหักพื้นที่แนวคลองส่งน้ำและแนวถนน
4. พื้นที่เกษตรกรรม คือ พื้นที่นาข้าว+พืชไร่+ไม้ผล/ไม้ยืนต้น+ปศุสัตว์และประมง
5. การใช้ที่ดินในเขตชลประทาน หมายถึง การจกกลุ่มจำแนกประเภทการใช้ประโยชน์ที่ดินในเขตชลประทาน อ้างอิงข้อมูลจากกรมพัฒนาที่ดินในช่วงปี 2551-2554 ขึ้นอยู่กับข้อมูลแต่ละจังหวัด

ตารางที่ ๕ แผนและผลการปฏิบัติงาน โครงการตรวจสอบข้อมูลพื้นที่ชลประทาน ปี ๒๕๕๕

‘คณะกรรมการตรวจสอบข้อมูลพื้นที่ชลประทาน ตามคำสั่งกรมฯ ที่ ข ๓๘๐/๒๕๕๔ ลว. ๑๐ พ.ค.๕๔

ที่	กิจกรรม	แผน/ผล	%	เดือน												ผู้รับผิดชอบ
				เม.ย.	พ.ค.	มิ.ย.	ก.ค.	ส.ค.	ก.ย.	ต.ค.	พ.ย.	ธ.ค.				
๑	การดำเนินงานของคณะกรรมการ	แผน		[Progress bar]												ส.บอ.
	ประชุมและติดตามความก้าวหน้าการดำเนินงาน	ปรับแผน		[Progress bar]												คณะกรรมการ
		ผล	ครั้งที่ ๑			๒			๓							ผู้รับผิดชอบ ส.บอ.
๒	การจัดการข้อมูลการใช้ประโยชน์ที่ดินในเขตจังหวัด	แผน		[Progress bar]												สรธ.
		ปรับแผน		[Progress bar]												
		ผล	๑๐๐%	[Progress bar]												
๓	การจัดการข้อมูลระดับความสูงเชิงเลข (DEM)	แผน		[Progress bar]												สรธ.
		ปรับแผน		[Progress bar]												
		ผล	สขป.	[Progress bar]												ล่าช้ากว่าแผนงาน
๔	การจัดทำมาตรฐานการปฏิบัติงาน	แผน		[Progress bar]												
	๔.๑ การจัดทำข้อมูลสารสนเทศภูมิศาสตร์ (GIS)	ผล	๑๐๐%	[Progress bar]												ศท.
๕	การฝึกอบรมถ่ายทอดความรู้			[Progress bar]												ล่าช้ากว่าแผนงาน
	๕.๑ การจัดทำข้อมูลสารสนเทศภูมิศาสตร์ (GIS)	แผน		[Progress bar]												ส่วนฝึกอบรม, สขป.
		ผล	๑๐๐%	[Progress bar]												ศท.
๖	การตรวจสอบข้อมูลพื้นที่ชลประทานระดับ สขป./โครงการ	แผน		[Progress bar]												และ เลขาคณะทำงาน
	๖.๑ ปรับปรุงหรือจัดทำการตรวจสอบข้อมูล พท.ขป.	ปรับแผน		[Progress bar]												คณะกรรมการ สขป.
		ผล	สขป	[Progress bar]												และ โครงการฯ
๗	สรุปผลการตรวจสอบข้อมูล พท.ขป. ระดับกรมฯ	แผน		[Progress bar]												ล่าช้ากว่าแผนงาน
	ตรวจสอบข้อมูล GIS	ปรับแผน		[Progress bar]												คณะกรรมการ(ศท.-
	ประชุมนำเสนอข้อมูลให้คณะกรรมการพิจารณา			[Progress bar]												ฝ่ายเลขานุการ)
	ส่งรายงานเสนอกรม			[Progress bar]												คณะกรรมการ
๘	จัดทำเอกสารรายงานเผยแพร่			[Progress bar]												กผง ปี ๒๕๕๖

กผง.โอนจัดสรรเงินงบประมาณเมื่อ ๗ มิถุนายน ๒๕๕๕

[Pattern] ขยายเวลา