



E สำนค ๐๑/๓๔๐/๒๕๖๖

บันทึกข้อความ

ส่วนราชการ สำนักบริหารทรัพยากรบุคคล ส่วนวิชาการและประเมินบุคคล โทร. ๒๘๐๒, ๒๘๐๔ มล ๖๖๙
ที่ สบค ๒๕๖๖ วันที่ ๗๑ มีนาคม ๒๕๖๖ กว ๐๒๘๑๔/๓๑ มี.ค. ๖๖

เรื่อง รายชื่อผู้ผ่านการประเมินบุคคลเพื่อเข้ารับการประเมินผลงานเพื่อแต่งตั้ง (เลื่อน) ให้ดำรงตำแหน่ง ๐๑/๖๑๐
ประเภทวิชาการ ระดับชำนาญการ (นายเอกรินทร์ น้อยโสมศรี นายปรัชญา อินตาพรหม นางสาวสุภัททิภา
เกรียงไกรชล นางสาวอัจฉรา โพธิสม และนายธนพล สุขลิ้ม)

เรียน ผู้อำนวยการสำนัก กอง ศูนย์ กลุ่ม และสถาบัน

สำนักบริหารทรัพยากรบุคคล ขอส่งประกาศกรมชลประทาน ลงวันที่ ๒๗ มีนาคม ๒๕๖๖
เรื่อง รายชื่อผู้ผ่านการประเมินบุคคลเพื่อเข้ารับการประเมินผลงานเพื่อแต่งตั้ง (เลื่อน) ให้ดำรงตำแหน่ง
ประเภทวิชาการ ระดับชำนาญการ ดังรายละเอียดที่แนบ

จึงเรียนมาเพื่อโปรดทราบและแจ้งให้ข้าราชการในสังกัดได้ทราบทั่วกัน และสามารถเข้าดู
รายละเอียดได้ที่เว็บไซต์ <http://hr.rid.go.th> หัวข้อ "คำสั่ง/ประกาศ"

(นางสาวพรเพ็ญ ไชยสุภา)

ผว.ป.บค. ปฏิบัติราชการแทน ผส.บค.

เรียน ผอ.ส่วน ผอช.ภาค ทน.๑-๙ บอ. และหัวหน้าฝ่ายส่วนบริหารทั่วไป

เพื่อโปรดทราบและแจ้งให้ข้าราชการในสังกัดทราบทั่วกัน

(นางสาวอรุญา เขียวคุณา)

ผยศ.บอ. รักษาการในตำแหน่ง ผบท.บอ.

๓๑ มี.ค. ๖๖

๕๗



ประกาศกรมชลประทาน

เรื่อง รายชื่อผู้ผ่านการประเมินบุคคลเพื่อเข้ารับการประเมินผลงานเพื่อแต่งตั้ง (เลื่อน)
ให้ดำรงตำแหน่งประเภทวิชาการ ระดับชำนาญการ

ตามหนังสือสำนักงาน ก.พ. ที่ นร ๑๐๐๖/ว ๑๔ ลงวันที่ ๑๑ สิงหาคม ๒๕๖๔ มอบให้ผู้มีอำนาจ
สั่งบรรจุตามมาตรา ๕๗ แห่งพระราชบัญญัติระเบียบข้าราชการพลเรือน พ.ศ. ๒๕๕๑ ดำเนินการตามหลักเกณฑ์
วิธีการ และเงื่อนไขการย้าย การโอน หรือการเลื่อนข้าราชการพลเรือนสามัญเพื่อแต่งตั้งให้ดำรงตำแหน่งประเภท
วิชาการ ไว้แล้ว นั้น

บัดนี้ ได้ดำเนินการประเมินบุคคลเสร็จเรียบร้อยแล้ว จึงประกาศรายชื่อผู้ผ่านการประเมินบุคคล
ชื่อผลงาน ค่าโครงการผลงาน สัดส่วนของผลงานในส่วนที่ตนเองปฏิบัติ และรายชื่อผู้ร่วมจัดทำผลงาน รวมทั้ง
ข้อเสนอแนวคิดที่จะเสนอขอประเมิน ดังรายละเอียดแนบท้ายประกาศนี้ ทั้งนี้ ผู้ที่ผ่านการประเมินบุคคลจะต้อง
ส่งผลงานเพื่อประเมินภายใน ๒ เดือน นับตั้งแต่วันประกาศ และหากผู้ใดเห็นว่าชื่อผลงาน พร้อมทั้งค่าโครงการ
ผลงาน และสัดส่วนของผลงานดังกล่าวไม่ตรงตามความเป็นจริง หรือเป็นกรณีการอ้าง และคัดลอกผลงานของผู้อื่น
สามารถทักท้วงตั้งแต่บัดนี้เป็นต้นไป




ประกาศ ณ วันที่ ๒๗ มีนาคม พ.ศ. ๒๕๖๖

(นายประพิศ จันทร์มา)




อธิบดีกรมชลประทาน

บัญชีรายชื่อผู้ผ่านการประเมินบุคคลเพื่อเข้ารับการศึกษา (เลื่อน) ให้ดำรงตำแหน่งประเภทวิชาการ ระดับชำนาญการ
(แบบทำยประกาศกรมชลประทาน ลงวันที่ ๒๗ มิถุนายน พ.ศ. ๒๕๖๖)

ลำดับ ที่	หน่วยงาน ชื่อ-สกุล	ตำแหน่งที่ครองอยู่	ผลงานที่ส่งเข้ารับการประเมิน	ผู้ร่วมจัดทำผลงาน	สัดส่วนผลงาน	หมายเหตุ
๑	สำนักสำรวจด้านวิศวกรรมและธรณีวิทยา ส่วนธรณีวิทยา ฝ่ายธรณีวิทยาที่ ๒ นายเอกรินทร์ น้อยโสมศรี	นักธรณีวิทยาปฏิบัติการ (ตำแหน่งเลขที่ ๖๓๘๒)	๑. การวิเคราะห์ลักษณะทางธรณีวิทยา โครงการอ่างเก็บน้ำลำสะพุง (ตอนล่าง) อันเนื่องมาจากพระราชดำริ จังหวัดชัยภูมิ (พ.ศ. ๒๕๖๑) ๒. การศึกษาสภาพธรณีวิทยาและคุณสมบัติ ทางวิศวกรรมของชั้นฐานรากเขื่อน และอาคารประกอบโครงการอ่างเก็บน้ำ ห้วยทรายขมิ้นอันเนื่องมาจากพระราชดำริ จังหวัดสกลนคร (พ.ศ. ๒๕๖๒)	๑. นายพิณญาณ์ หลาวทอง ๒. นายเอกรินทร์ น้อยโสมศรี	- ทำหน้าที่ วางแผนงาน ควบคุมการสำรวจ ตรวจสอบความถูกต้องตามหลักวิชาการ และตรวจรายงานการสำรวจทางธรณีวิทยา สัดส่วนผลงานร้อยละ ๒๐ - ทำหน้าที่ สำรวจทางธรณีวิทยา และจัดทำ รายงานการสำรวจ สัดส่วนผลงานร้อยละ ๘๐ ๑. นายพิณญาณ์ หลาวทอง ๒. นายเอกรินทร์ น้อยโสมศรี	

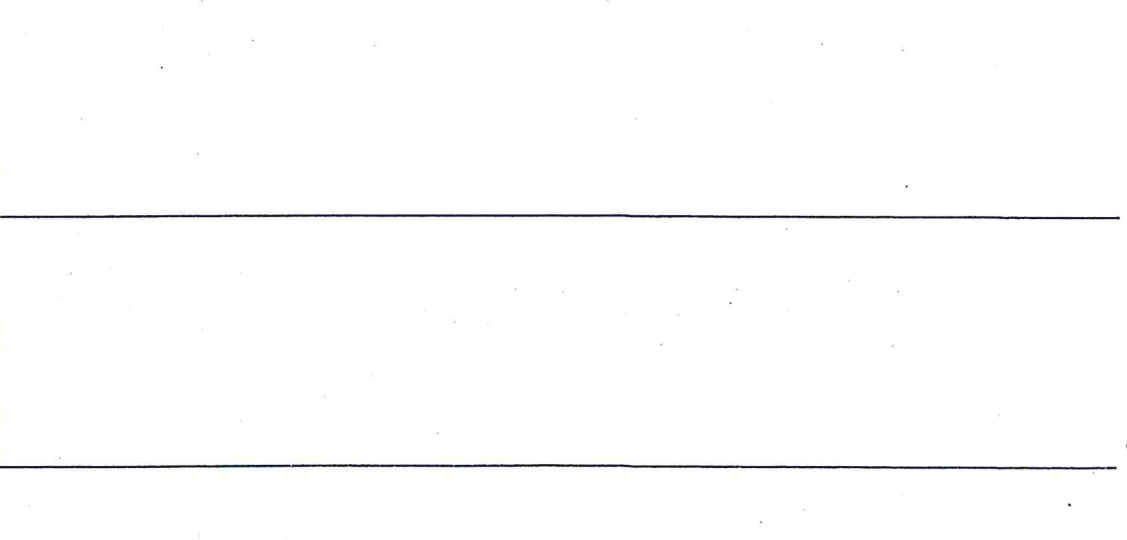
บัญชีรายชื่อผู้ผ่านการประเมินบุคคลเพื่อเข้ารับการศึกษาเพื่อแต่งตั้ง (เลื่อน) ให้ดำรงตำแหน่งประเภทวิชาการ ระดับชำนาญการ
 (แนบท้ายประกาศกรมชลประทาน ลงวันที่ ๒๗ มีนาคม พ.ศ. ๒๕๖๖)

ลำดับ ที่	หน่วยงาน ชื่อ-สกุล	ตำแหน่งที่ครองอยู่	ผลงานที่ส่งเข้ารับการศึกษาประเมิน	ผู้ร่วมจัดทำผลงาน	สัดส่วนผลงาน	หมายเหตุ
			ข้อเสนอแนวคิด - การวิเคราะห์คุณสมบัติทางกายภาพและคุณสมบัติทางกลศาสตร์ของหิน สำหรับงานชลประทาน (Analysis on physical and mechanical properties of rocks for irrigation project)			  

บัญชีรายชื่อผู้ผ่านการประเมินบุคคลเพื่อเข้ารับการศึกษา (เลื่อน) ให้ดำรงตำแหน่งประเภทวิชาการ ระดับชำนาญการ
(แนบท้ายประกาศกรมชลประทาน ลงวันที่ ๒๕/๖ มีนาคม พ.ศ. ๒๕๖๖)

ลำดับ ที่	หน่วยงาน ชื่อ-สกุล	ตำแหน่งที่ครองอยู่	ผลงานที่ส่งเข้ารับการศึกษาประเมิน	ผู้ร่วมจัดทำผลงาน	สัดส่วนผลงาน	หมายเหตุ
๒	สำนักสำรวจด้านวิศวกรรมและธรณีวิทยา ส่วนธรณีวิทยา ฝ่ายธรณีฟิสิกส์ นายปริญญา อินตาพรหม	นักธรณีวิทยาปฏิบัติการ (ตำแหน่งเลขที่ ๖๓๘๗)	๑. การวิเคราะห์รูปแบบการไหลซึมผ่านตัวเขื่อน โดยวิธีธรณีฟิสิกส์ โครงการอ่างเก็บน้ำห้วยแม่แจะ อำเภอเขาสะเมิง จังหวัดเชียงใหม่ (พ.ศ. ๒๕๖๒)	๑. นางสาวอัญชลี คงสุข ๒. นางสาวเบญจมาศ สวัสดิพงษ์ ๓. นายปริญญา อินตาพรหม	- ทำหน้าที่ กำกับและให้คำแนะนำในขั้นตอน การกำหนดวิธีการสำรวจ ประมวลผล และแปลความหมาย เพื่อให้การวิเคราะห์ และสรุปผลสำรวจเป็นไปตามหลักวิชาการ พร้อมตรวจสอบความถูกต้องของรายงาน สัดส่วนผลงานร้อยละ ๑๐ - ทำหน้าที่ เตรียมเครื่องมือและอุปกรณ์ ในการสำรวจภาคสนาม และร่วมปฏิบัติงาน สำรวจเก็บข้อมูลการสำรวจธรณีฟิสิกส์จนเสร็จสิ้น สัดส่วนผลงานร้อยละ ๑๕ - ทำหน้าที่ วางแผนการสำรวจ กำหนดรูปแบบ และขั้นตอนการสำรวจธรณีฟิสิกส์ ทั้ง ๓ วิธี ในภาคสนาม ปฏิบัติงานสำรวจประมวลผล แปลความหมาย วิเคราะห์และสรุปผลการสำรวจ พร้อมจัดทำรายงาน สัดส่วนผลงานร้อยละ ๗๕	

บัญชีรายชื่อผู้ผ่านการประเมินบุคคลเพื่อเข้ารับการศึกษาเพื่อแต่งตั้ง (เลื่อน) ให้ดำรงตำแหน่งประถมศึกษา ระดับชำนาญการ
(แนบท้ายประกาศกรมชลประทาน ลงวันที่ ๒๕/๗/ มีนาคม พ.ศ. ๒๕๖๖)

ลำดับ ที่	หน่วยงาน ชื่อ-สกุล	ตำแหน่งที่ครองอยู่	ผลงานที่ส่งเข้ารับการศึกษาประเมิน	ผู้ร่วมจัดทำผลงาน	สัดส่วนผลงาน	หมายเหตุ
			<p>๒. การศึกษาสภาพธรณีวิทยาฐานราก ด้วยวิธีวัดสภาพต้านทานไฟฟ้าและวิธีวัดคลื่นไหวสะเทือนชนิดคลื่นหักเห บริเวณเขื่อนดินปิดช่องแงค่า แห่งที่ ๒ โครงการอ่างเก็บน้ำคลองโพธิ์ อำเภอเขาชะเมา จังหวัดระยอง (พ.ศ. ๒๕๖๔)</p>	<p>๑. นางสาวอัญชลี คงสุข</p> <p>๒. นางสาวเบญจมาศ สวัสดิพงษ์</p> <p>๓. นายปรัชญา อินตาพรม</p>	<p>- ทำหน้าที่ กำกับและให้คำแนะนำในขั้นตอนการกำหนดวิธีการสำรวจ ประมวลผล และแปลความหมาย เพื่อให้การวิเคราะห์และสรุปผลสำรวจเป็นไปตามหลักวิชาการ พร้อมทั้งตรวจสอบความถูกต้องของรายงาน สัดส่วนผลงานร้อยละ ๑๐</p> <p>- ทำหน้าที่ เตรียมเครื่องมือและอุปกรณ์ในการสำรวจภาคสนาม และร่วมปฏิบัติงานสำรวจเก็บข้อมูลการสำรวจธรณีฟิสิกส์จนเสร็จสิ้น สัดส่วนผลงานร้อยละ ๑๕</p> <p>- ทำหน้าที่ วางแผนการสำรวจ กำหนดรูปแบบ และขั้นตอนการสำรวจธรณีฟิสิกส์ ทั้ง ๒ วิธี ในภาคสนาม ปฏิบัติงานสำรวจประมวลผล แปลความหมาย วิเคราะห์และสรุปผลการสำรวจ พร้อมจัดทำรายงาน สัดส่วนผลงานร้อยละ ๗๕</p>	

บัญชีรายชื่อผู้ผ่านการประเมินบุคคลเพื่อเข้ารับการศึกษาเพื่อแต่งตั้ง (เลื่อน) ให้ดำรงตำแหน่งประเภทวิชาการ ระดับชำนาญการ
(แนบท้ายประกาศกรมชลประทาน ลงวันที่ ๒๓/ มีนาคม พ.ศ. ๒๕๖๖)

ลำดับ ที่	หน่วยงาน ชื่อ-สกุล	ตำแหน่งที่ครองอยู่	ผลงานที่ส่งเข้ารับการประเมิน	ผู้ร่วมจัดทำผลงาน	สัดส่วนผลงาน	หมายเหตุ
		<p>ข้อเสนอแนวคิด</p> <p>- การสร้างฐานข้อมูลธรณีพิบัติภัย ด้วยโปรแกรม ArcMap เพื่อเตรียมความพร้อมเข้าสู่ Big Data</p>				<p><i>(Handwritten signature)</i></p> <p><i>(Handwritten signature)</i></p>



บัญชีรายชื่อผู้ผ่านการประเมินบุคคลเพื่อเข้ารับการศึกษาเพื่อแต่งตั้ง (เลื่อน) ให้ดำรงตำแหน่งประเภทวิชาการ ระดับชำนาญการ

(แบบท้ายประกาศกรมชลประทาน ลงวันที่ ๑๗ มีนาคม พ.ศ. ๒๕๖๖)

ลำดับที่	หน่วยงาน ชื่อ-สกุล	ตำแหน่งที่ครองอยู่	ผลงานที่ส่งเข้ารับการประเมิน	ผู้ร่วมจัดทำผลงาน	สัดส่วนผลงาน	หมายเหตุ
๓	สำนักสำรวจดินวิศวกรรมและธรณีวิทยา ส่วนธรณีวิทยา ฝ่ายธรณีวิทยาที่ ๔ นางสาวสุภัททิภา เกรียงไกรชล	นักธรณีวิทยาปฏิบัติการ (ตำแหน่งเลขที่ ๖๓๘๘)	๑. การสำรวจธรณีวิทยากรานหินแกรนิต โครงการอ่างเก็บน้ำธารประเวศ อำเภอเกาะพะงัน จังหวัดสุราษฎร์ธานี (พ.ศ. ๒๕๖๓) ๒. การสำรวจธรณีวิทยากรานหินตะกอน โครงการอ่างเก็บน้ำคลองสังข์อันเนื่องมาจาก พระราชดำริ อำเภอทุ่งใหญ่ จังหวัดนครศรีธรรมราช (พ.ศ. ๒๕๖๑) ข้อเสนอแนวคิด - การฝึกอบรมการใช้โปรแกรมสารสนเทศ Autocad, Arcgis และ Surfer ในงานสำรวจธรณีวิทยา	๑. นายรัชชัย บรรเทา ๒. นางสาวสุภัททิภา เกรียงไกรชล ๑. นายรัชชัย บรรเทา ๒. นางสาวสุภัททิภา เกรียงไกรชล	- ทำหน้าที่ วางแผนและควบคุมการสำรวจ สัดส่วนผลงานร้อยละ ๑๕ - ทำหน้าที่ ดำเนินการสำรวจและจัดทำรายงาน สัดส่วนผลงานร้อยละ ๘๕ - ทำหน้าที่ วางแผนและควบคุมการสำรวจ สัดส่วนผลงานร้อยละ ๒๐ - ทำหน้าที่ ดำเนินการสำรวจและจัดทำรายงาน สัดส่วนผลงานร้อยละ ๘๐	


บัญชีรายชื่อผู้ผ่านการประเมินบุคคลเพื่อเข้ารับการศึกษาเพื่อแต่งตั้ง (เลื่อน) ให้ดำรงตำแหน่งประเภทวิชาการ ระดับชำนาญการ
(แบบท้ายประกาศกรมชลประทาน ลงวันที่ ๒๓/๓ มีนาคม พ.ศ. ๒๕๖๖)

ลำดับ ที่	หน่วยงาน ชื่อ-สกุล	ตำแหน่งที่ครองอยู่	ผลงานที่ส่งเข้ารับการประเมิน	ผู้ร่วมจัดทำผลงาน	สัดส่วนผลงาน	หมายเหตุ
๔	สำนักสำรวจด้านวิศวกรรมและธรณีวิทยา ส่วนธรณีวิทยา ฝ่ายธรณีวิทยาที่ ๔ นางสาวอัจฉรา โพธิสม	นักธรณีวิทยาปฏิบัติการ (ตำแหน่งเลขที่ ๖๓๙๐)	๑. การสำรวจธรณีวิทยากรานภาค โครงการอ่างเก็บน้ำคลองเบตง อำเภอเบตง จังหวัดยะลา (พ.ศ. ๒๕๖๒) ๒. การสำรวจธรณีวิทยากรานภาคตามแนว ศูนย์กลางท่อส่งน้ำ โครงการปรับปรุงเพิ่ม ประสิทธิภาพการระบายน้ำเขื่อนปราณบุรี อำเภอปราณบุรี จังหวัดประจวบคีรีขันธ์ (พ.ศ. ๒๕๖๔) ข้อเสนอแนวคิด - การออกแบบฐานข้อมูลสำหรับจัดเก็บข้อมูลทางด้านธรณีวิทยาเพื่อเชื่อมโยงเข้ากับระบบฐานข้อมูลของส่วนเทคโนโลยีสารสนเทศ	๑. นางสาวสุทิภา เกรียงไกรชล ๒. นางสาวอัจฉรา โพธิสม ๑. นางสาวอติดา ชัยศิริ ๒. นางสาวอัจฉรา โพธิสม	- ทำหน้าที่ ร่วมดำเนินการสำรวจและจัดทำรายงาน สัดส่วนผลงานร้อยละ ๓๐ - ทำหน้าที่ ดำเนินการสำรวจและจัดทำรายงาน สัดส่วนผลงานร้อยละ ๓๐ - ทำหน้าที่ วางแผนและควบคุมการสำรวจ สัดส่วนผลงานร้อยละ ๑๐ - ทำหน้าที่ ดำเนินการสำรวจและจัดทำรายงาน สัดส่วนผลงานร้อยละ ๙๐	







บัญชีรายชื่อผู้ผ่านการประเมินบุคคลเพื่อเข้ารับการศึกษา (เลื่อน) ให้ดำรงตำแหน่งประเภทวิชาการ ระดับชำนาญการ
(แบบท้ายประกาศกรมชลประทาน ลงวันที่ ๒๓/๓ มีนาคม พ.ศ. ๒๕๖๖)

ลำดับ ที่	หน่วยงาน ชื่อ-สกุล	ตำแหน่งที่ครองอยู่	ผลงานที่ส่งเข้ารับการศึกษาประเมิน	ผู้ร่วมจัดทำผลงาน	สัดส่วนผลงาน	หมายเหตุ
๕	สำนักสำรวจด้านวิศวกรรมและธรณีวิทยา ส่วนธรณีวิทยา ฝ่ายธรณีฟิสิกส์ นายชนพล สุขลิ้ม	นักธรณีวิทยาปฏิบัติการ (ตำแหน่งเลขที่ ๖๓๙๑)	๑. การวิเคราะห์เส้นทางทางทะเลซิม ด้วยการสำรวจธรณีฟิสิกส์โดยวิธีวัดสภาพ ต้านทานไฟฟ้าที่โครงการอ่างเก็บน้ำห้วยซึ้งเหล็ก อันเนื่องมาจากพระราชดำริ อำเภอเชียงของ จังหวัดเชียงราย (พ.ศ. ๒๕๖๒)	๑. นางสาวอัญชลี คงสุข ๒. นางสาวอรรณณ สุนันตะ ๓. นายชนพล สุขลิ้ม	- ทำหน้าที่ กำกับ ดูแลและให้คำแนะนำในขั้นตอน การกำหนดวิธีการสำรวจ ประมวลผล และแปล ความหมาย เพื่อให้การวิเคราะห์และสรุปผลสำรวจ เป็นไปตามหลักวิชาการ พร้อมตรวจสอบความถูกต้อง ของรายงาน สัดส่วนผลงานร้อยละ ๑๐ - ทำหน้าที่ เตรียมเครื่องมือและอุปกรณ์ในการสำรวจ ภาคสนาม และร่วมปฏิบัติงานสำรวจเก็บข้อมูล การสำรวจธรณีฟิสิกส์จนเสร็จสิ้น สัดส่วนผลงานร้อยละ ๑๕ - ทำหน้าที่ วางแผนการสำรวจ กำหนดรูปแบบ และขั้นตอนการสำรวจธรณีฟิสิกส์ ทั้ง ๓ วิธี ในภาคสนาม ปฏิบัติงานสำรวจ ประมวลผล แปลความหมาย วิเคราะห์และสรุปผลการสำรวจ พร้อมจัดทำรายงาน สัดส่วนผลงานร้อยละ ๗๕	


Chonplak Suklim

บัญชีรายชื่อผู้ผ่านการประเมินบุคคลเพื่อเข้ารับการศึกษาต่อเพื่อแต่งตั้ง (เลื่อน) ให้ดำรงตำแหน่งประเภทวิชาการ ระดับชำนาญการ
(แนบท้ายประกาศกรมชลประทาน ลงวันที่ ๒๖/๓ มีนาคม พ.ศ. ๒๕๖๖)

ลำดับ ที่	หน่วยงาน ชื่อ-สกุล	ตำแหน่งที่ครองอยู่	ผลงานที่ส่งเข้ารับการศึกษาประเมิน	ผู้ร่วมจัดทำผลงาน	สัดส่วนผลงาน	หมายเหตุ
			๒. การสำรวจจรรยาณีนิติศาสตร์โครงการแก้ไขปัญหา การเลื่อนตัวบริเวณลาดไถลเขตกิ่งขวา เขื่อนแควน้อยบำรุงแดน อำเภอวัดโบสถ์ จังหวัดพิษณุโลก (พ.ศ. ๒๕๖๒)	๑. นางสาวอัญชลี คงสุข ๒. นางสาวอรพรรณ สุนันตะ ๓. นายชนพล สุขดีม	<p>- ทำหน้าที่ กำกับดูแลและให้คำแนะนำในขั้นตอน การกำหนดวิธีการสำรวจ ประมวลผล และแปล ความหมาย เพื่อให้การวิเคราะห์และสรุปผลสำรวจ เป็นไปตามหลักวิชาการ พร้อมตรวจสอบความถูกต้อง ของรายงาน</p> <p>สัดส่วนผลงานร้อยละ ๑๐</p> <p>- ทำหน้าที่ เตรียมเครื่องมือและอุปกรณ์ในการสำรวจ ภาคสนาม และร่วมปฏิบัติงานสำรวจเก็บข้อมูล การสำรวจจรรยาณีนิติศาสตร์จนเสร็จสิ้น</p> <p>สัดส่วนผลงานร้อยละ ๑๕</p> <p>- ทำหน้าที่ วางแผนการสำรวจ กำหนดรูปแบบ และขั้นตอนการสำรวจจรรยาณีนิติศาสตร์ ทั้ง ๓ วิธี ในภาคสนาม ปฏิบัติงานสำรวจ ประมวลผล แปลความหมาย วิเคราะห์และสรุปผลการสำรวจ พร้อมจัดทำรายงาน</p> <p>สัดส่วนผลงานร้อยละ ๗๕</p>	  

บัญชีรายชื่อผู้ผ่านการประเมินบุคคลเพื่อเข้ารับการศึกษาต่อเพื่อแต่งตั้ง (เลื่อน) ให้ดำรงตำแหน่งประเภทวิชาการ ระดับชำนาญการ
(แนบท้ายประกาศกรมชลประทาน ลงวันที่ ๒๕๖๓) มีนาคม พ.ศ. ๒๕๖๖)

ลำดับ ที่	หน่วยงาน ชื่อ-สกุล	ตำแหน่งที่ครองอยู่	ผลงานที่ส่งเข้ารับการศึกษาประเมิน	ผู้ร่วมจัดทำผลงาน	สัดส่วนผลงาน	หมายเหตุ
			<p>ข้อเสนอแนวคิด</p> <ul style="list-style-type: none"> - การจัดทำชุดกระบวนการทำแบบจำลอง Forward modeling ข้อมูลธรณีฟิสิกส์ในขั้นตอนเตรียมการก่อนดำเนินงานสำรวจ วิธีวัดสภาพต้านทานไฟฟ้า 			

(Handwritten signature)
(Handwritten signature)
(Handwritten signature)