

ฝ่ายบริหารทั่วไป งานธุรการ

\* สำนักบริหารจัดการบ้านและอุทกวิทยา \*

ที่ สบอ..... 1079

วันที่..... ๑๐ ก.พ. ๕๖

เวลา..... 14.53

### ต้นฉบับ

เลขที่เอกสารในระบบ E L-BMTP-13-016

ฝ่ายบริหารทั่วไป(สกก. รับเอกสารจากภายนอก) รับที่ ขป 2103

วันที่ 14 ก.พ. 2556

เรื่อง ขอความอนุเคราะห์ในการติดตั้งประชาสัมพันธ์ โครงการรถไฟฟ้าสายสีม่วง บางซื่อ-ราษฎร์บูรณะงานศึกษา ทบทวนรายละเอียดความเหมาะสมออกแบบ จัดเตรียมเอกสารประกวดราคา และดำเนินการตามพระราชบัญญัติว่าด้วยการให้เอกชนเข้าร่วมงานฯ พ.ศ.2535

เรียน ผู้บริหารกรม	วันที่กำหนด
<input type="checkbox"/> เพื่อโปรดพิจารณา <input type="checkbox"/> เพื่อโปรดดำเนินการ <input checked="" type="checkbox"/> เพื่อโปรดทราบ	
และ สกก. จะได้ปิดประกาศประชาสัมพันธ์ต่อไป	
หมายเหตุ	

รณนุช ถินอภัย

๐/๑๕

(นางสาวอุษณีย์ พงษ์พิทักษ์ศรี)


ฝ่ายบริหารราชการแทน สกก.

๑๕ ก.พ. ๒๕๕๖

-ทราบ


-เรียน ผ.อ.ว.จ.น. / ผ.อ.อ.บ.อน.


เพื่อโปรดทราบ / ขอโปรดประชาสัมพันธ์โครงการ



(นายไชวาน ชุมประดิษฐ์)

ผจน.รักษาราชการแทน ผส.บอ.





ที่ L-BMTP-13-016

8 กุมภาพันธ์ 2556

เรื่อง ขอบความอนุเคราะห์ในการติดต่อชาวประชาสัมพันธ์ โครงการรถไฟฟ้าสายสีม่วง บางซื่อ-ราษฎร์บูรณะ งานศึกษา ทบทวนรายละเอียดความเหมาะสม ออกแบบ จัดเตรียมเอกสารประกวดราคา และดำเนินการตาม พระราชบัญญัติว่าด้วยการให้เอกชนเข้าร่วมงานฯ พ.ศ. 2535 โครงการรถไฟฟ้าสายสีม่วง ช่วงเตาปูน - ราษฎร์บูรณะ

เรียน ผู้ที่เกี่ยวข้องทุกท่าน

สิ่งที่ส่งมาด้วย 1. ชาวประชาสัมพันธ์โครงการ


ตามที่การรถไฟฟ้าขนส่งมวลชนแห่งประเทศไทย (รฟม.) ได้ว่าจ้างกลุ่มบริษัทที่ปรึกษา ประกอบด้วย บริษัท เทสโก้ จำกัด บริษัท ยูทิลิตี้ ดีไซน์ คอนซัลแตนท์ จำกัด บริษัท เซเน่ เอนจิเนียริง คอนซัลแตนท์ จำกัด บริษัท อนาคตสถาปนิก จำกัด บริษัท พีบี เอเชีย จำกัด และศูนย์บริการวิชาการแห่งจุฬาลงกรณ์มหาวิทยาลัยเป็นที่ปรึกษา ในการดำเนินงานศึกษาความเหมาะสมและออกแบบรายละเอียดโครงการรถไฟฟ้าสายสีม่วง ช่วงเตาปูน-ราษฎร์บูรณะและได้มอบหมายให้เป็นที่ปรึกษาในการศึกษาและจัดทำรายงานการศึกษาผลกระทบสิ่งแวดล้อม (EIA) ในโครงการรถไฟฟ้าสายสีม่วง ช่วงเตาปูน-ราษฎร์บูรณะ

ในการดำเนินงานครั้งนี้ การรถไฟฟ้าขนส่งมวลชนแห่งประเทศไทย (รฟม.) และกลุ่มบริษัทที่ปรึกษาได้เล็งเห็นถึงความสำคัญของการมีส่วนร่วมขององค์กรและประชาชนในพื้นที่โครงการ ตลอดจนส่วนราชการและหน่วยงานต่างๆ ที่เกี่ยวข้อง ในการดำเนินการดังกล่าว ได้ทำการประชาสัมพันธ์โครงการให้ผู้ที่เกี่ยวข้องทุกท่านได้รับทราบข้อมูลข่าวสารของโครงการ โดยการส่งเอกสารชาวประชาสัมพันธ์โครงการ อันจะเอื้อประโยชน์สูงสุดต่อโครงการ และจากผู้ที่มีส่วนเกี่ยวข้อง

ดังนั้น เพื่อเป็นการประชาสัมพันธ์โครงการ และเพื่อให้หน่วยงานที่มีส่วนเกี่ยวข้องในท้องถิ่น และประชาชนที่ได้รับผลกระทบได้เข้ามามีส่วนร่วมกับการดำเนินงานของโครงการ จึงขอความอนุเคราะห์ติดต่อชาวประชาสัมพันธ์โครงการ ณ บอร์ดประชาสัมพันธ์ที่หน่วยงานของท่านที่แจ้งมาตามสิ่งที่ส่งมาด้วย 1.

จึงเรียนมาเพื่อโปรดพิจารณาและให้ความอนุเคราะห์ต่อไปด้วย จักเป็นพระคุณยิ่ง

ขอแสดงความนับถือ



(นายชาญชัย เดชสังข์)  
ผู้จัดการโครงการ



▶ แนวเส้นทาง ตำแหน่ง สถานีที่ตั้ง

สถานีรถไฟ	บริเวณที่ตั้งสถานี	ลักษณะที่ตั้ง
1. รัฐสภา	สถานีเชื่อมต่อกับอาคารรัฐสภาแห่งใหม่ (ฝั่งถนนโยธี/วงเวียนเดิม) ตั้งอยู่บริเวณกลางถนนตามเส้น แนววงอาคารรัฐสภาแห่งใหม่และ สก.กม. 4 ขบ.	สถานีใต้ดิน
2. ศรียาน	สถานีอยู่บริเวณกลางถนนสามเสน หน้าโรงแรมสุโขทัย	สถานีใต้ดิน
3. สามเสน	สถานีอยู่บริเวณกลางถนนสามเสน บริเวณถนนสามเสนตัดกับถนนราชวิถี	สถานีใต้ดิน
4. หอสมุดแห่งชาติ	สถานีอยู่บริเวณกลางถนนสามเสน ด้านหน้าหอสมุดแห่งชาติและสวนรมย์ศิลป์เก่าสวนกุหลาบวิทยาลัย	สถานีใต้ดิน
5. บางขุนพรหม	สถานีบริเวณกลางถนนสามเสน ใกล้กับสี่แยกถนนสามเสน ติดกับถนนวิสุทธิกษัตริย์ อยู่บริเวณด้านหน้าซอยสามพระยา	สถานีใต้ดิน
6. ผ่านฟ้า	สถานีอยู่บริเวณกลางถนนพระสุเมรุ ใกล้กับถนนราชดำเนินนอก และหอศิลป์สมเด็จพระนางเจ้าสิริกิติ์ พระบรมราชินีนาถ	สถานีใต้ดิน
7. จักรพรรดิ	สถานีอยู่บริเวณกลางถนนมหาไชย บริเวณแยกศรียาเขต	สถานีใต้ดิน
8. สะพานพุทธ	สถานีอยู่บริเวณกลางถนนประชาธิปไตย ด้านหน้าธนาคารกรุงเทพ ใกล้แยกถนนอิศราภาพ	สถานีใต้ดิน
9. วังเวียนใหญ่	สถานีอยู่บริเวณกลางถนนสมเด็จพระเจ้าตากสิน เชื่อมกับถนนเจริญบุรี	สถานี ใต้ดิน
10. ลานพระ	สถานีอยู่บริเวณกลางถนนสมเด็จพระเจ้าตากสิน ด้านหน้าโรงพยาบาลกลาง	สถานีใต้ดิน
11. จอมทอง	สถานีอยู่บริเวณกลางถนนสมเด็จพระเจ้าตากสิน ตั้งอยู่หน้าซอยสมเด็จพระเจ้าตากสิน 46 และเชื่อมกับแนวจากทอง	สถานียกระดับ
12. ศาลพระเมรุ	สถานีอยู่บริเวณกลางถนนสุขสวัสดิ์ บริเวณซอยสุขสวัสดิ์ 7	สถานียกระดับ
13. บางปะกอก	สถานีอยู่บริเวณกลางถนนสุขสวัสดิ์ บริเวณซอยสุขสวัสดิ์ 30	สถานียกระดับ
14. ประเวศทิศ	สถานีตั้งอยู่บริเวณถนนสุขสวัสดิ์ เชื่อมกับถนนประชาอุทิศ	สถานียกระดับ
15. ราษฎร์บูรณะ	สถานีอยู่บริเวณกลางถนนสุขสวัสดิ์ เชื่อมกับคลองบางบอน	สถานียกระดับ

หมายเหตุ: รายละเอียดอาจมีการเปลี่ยนแปลง

ติดต่อสอบถามข้อมูล

บริษัท เทลโก้ จำกัด

21/11-14 ซอยสุขุมวิท 18 ถนนสุขุมวิท แขวงคลองเตย เขตคลองเตย กรุงเทพฯ 10110

โทรศัพท์ 0-2258-1320, 086-301-6298 / โทรสาร 0-2258-1313

www.mrta-southpurpleline.com