กรมชลประทาน

สถานการณ์
และการบริหารจัดการน้ำ

ฤดูแล้ง ปี 2568/69

ประจำวันที่ 10 เมษายน 2569

สำนักบริหารจัดการน้ำและอุทกวิทยา กรมชลประทาน

1 สถานการณ์ฝนและสภาพภูมิอากาศ

ปริมาณฝนสะสม

ปริมาณฝนสะสม (1 ม.ค. – 29 มี.ค. 2569)

ฝนสะสมต่ำกว่าค่าปกติ -46%

รวมทั้งประเทศ

ค่าเฉลี่ยทั้งปี 1,622 มม.

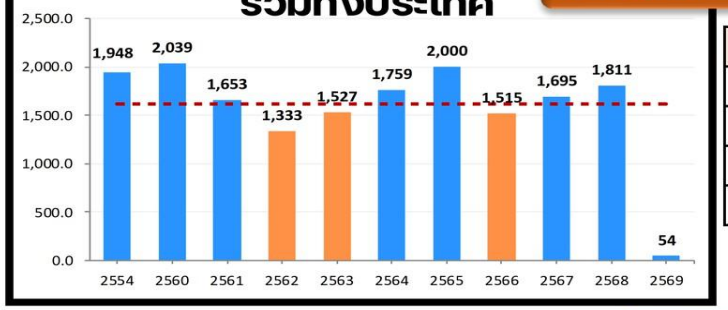

ปี	2569	2568
ฝน	53.5	83.5
ค่าเฉลี่ย	99.8	99.8
ผลต่าง	-46.3	-16.3
%	-46%	-16%

ภาคเหนือ

ค่าเฉลี่ยทั้งปี 1,253.8 มม.

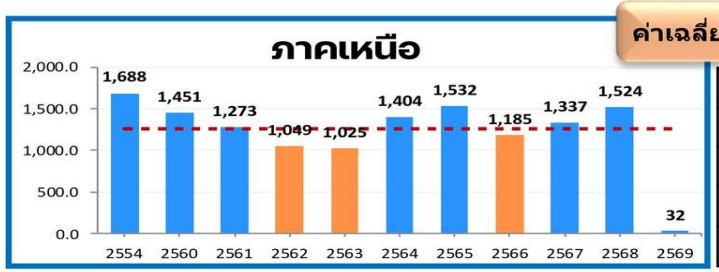

ปี	2569	2568
ฝน	32.1	26.9
ค่าเฉลี่ย	49.0	49.0
ผลต่าง	-16.9	-22.1
%	-34%	-45%

ภาคกลาง

ค่าเฉลี่ยทั้งปี 1,292.3 มม.

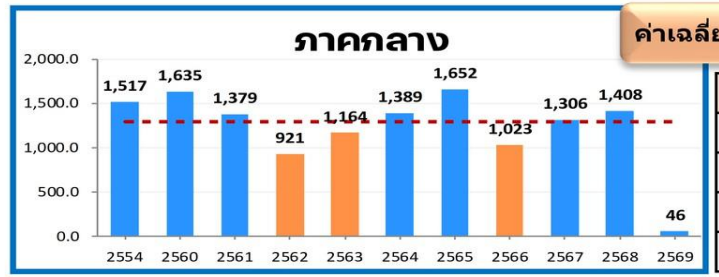

ปี	2569	2568
ฝน	46.3	26.4
ค่าเฉลี่ย	58.5	58.5
ผลต่าง	-12.2	-32.1
%	-21%	-55%

ภาคใต้ ฝั่งตะวันตก

ค่าเฉลี่ยทั้งปี 2,816.9 มม.

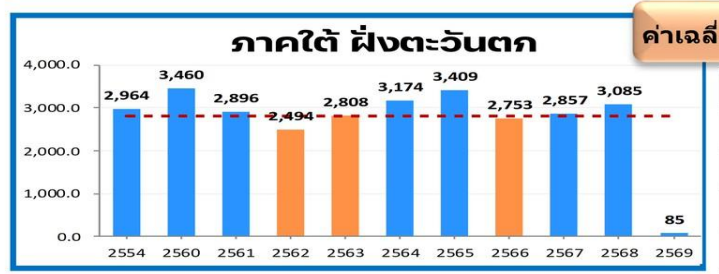

ปี	2569	2568
ฝน	84.7	118.8
ค่าเฉลี่ย	171.2	171.2
ผลต่าง	-86.5	-52.4
%	-51%	-31%

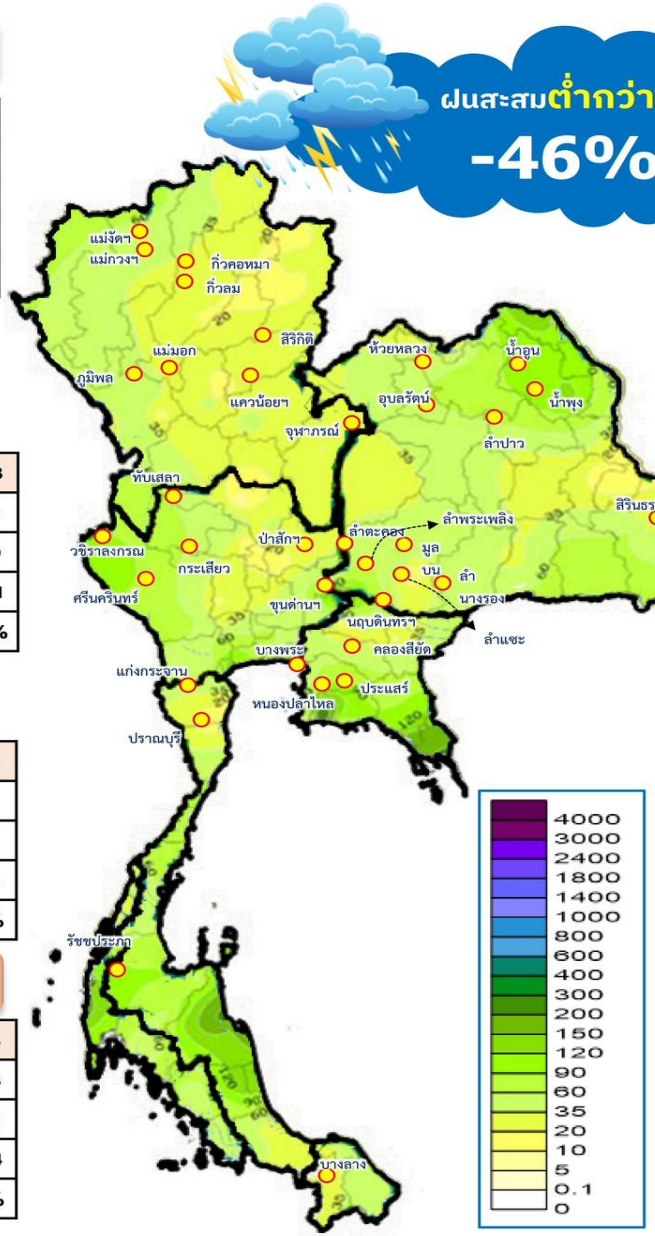

ภาคตะวันออกเฉียงเหนือ

ค่าเฉลี่ยทั้งปี 1,421.1 มม.

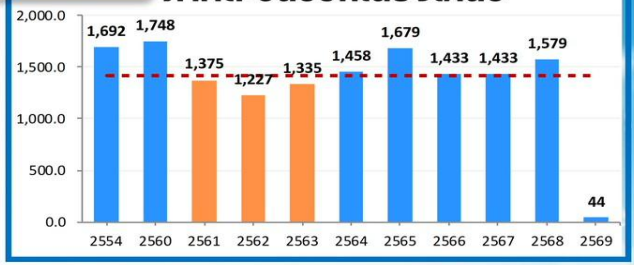

ปี	2569	2568
ฝน	44.0	52.4
ค่าเฉลี่ย	60.8	60.8
ผลต่าง	-16.8	-8.4
%	-28%	-14%

ภาคตะวันออก

ค่าเฉลี่ยทั้งปี 1,884.5 มม.

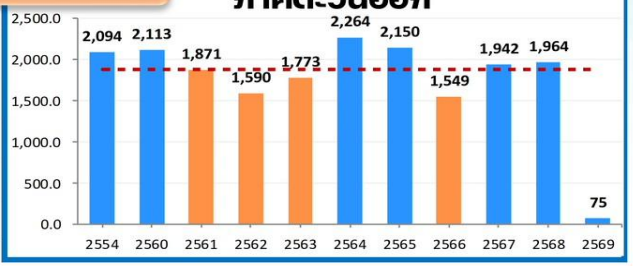

ปี	2569	2568
ฝน	74.6	95.0
ค่าเฉลี่ย	111.1	111.1
ผลต่าง	-36.5	-16.1
%	-33%	-14%

ภาคใต้ ฝั่งตะวันออก

ค่าเฉลี่ยทั้งปี 1,830.3 มม.

ปี	2569	2568
ฝน	72.5	242.2
ค่าเฉลี่ย	225.0	225.0
ผลต่าง	-152.5	+17.2
%	-68%	+8%

ที่มา : กรมอุตุนิยมวิทยา ค่าเฉลี่ยฝน 30 ปี (พ.ศ. 2534-2563) หมายเหตุ หน่วย มิลลิเมตร

สภาพภูมิอากาศ

วันที่ 10 เมษายน 2569

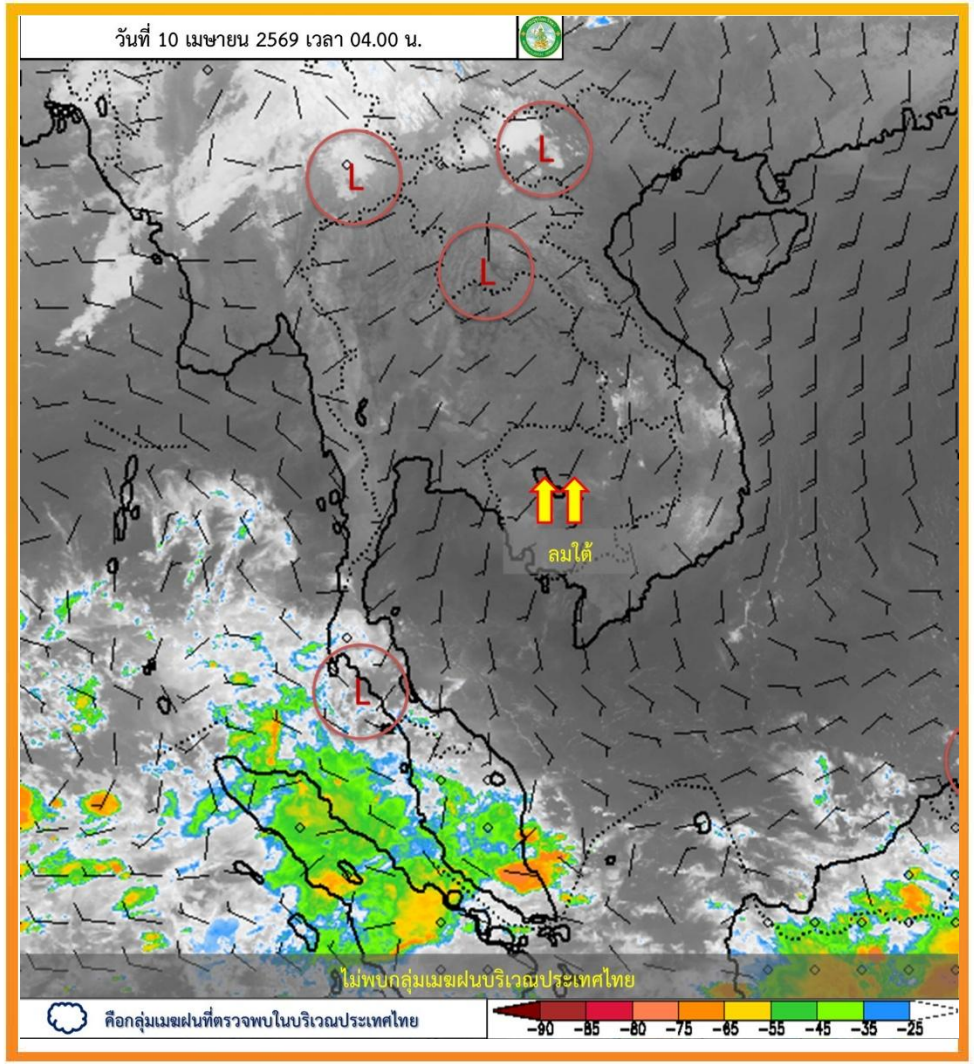

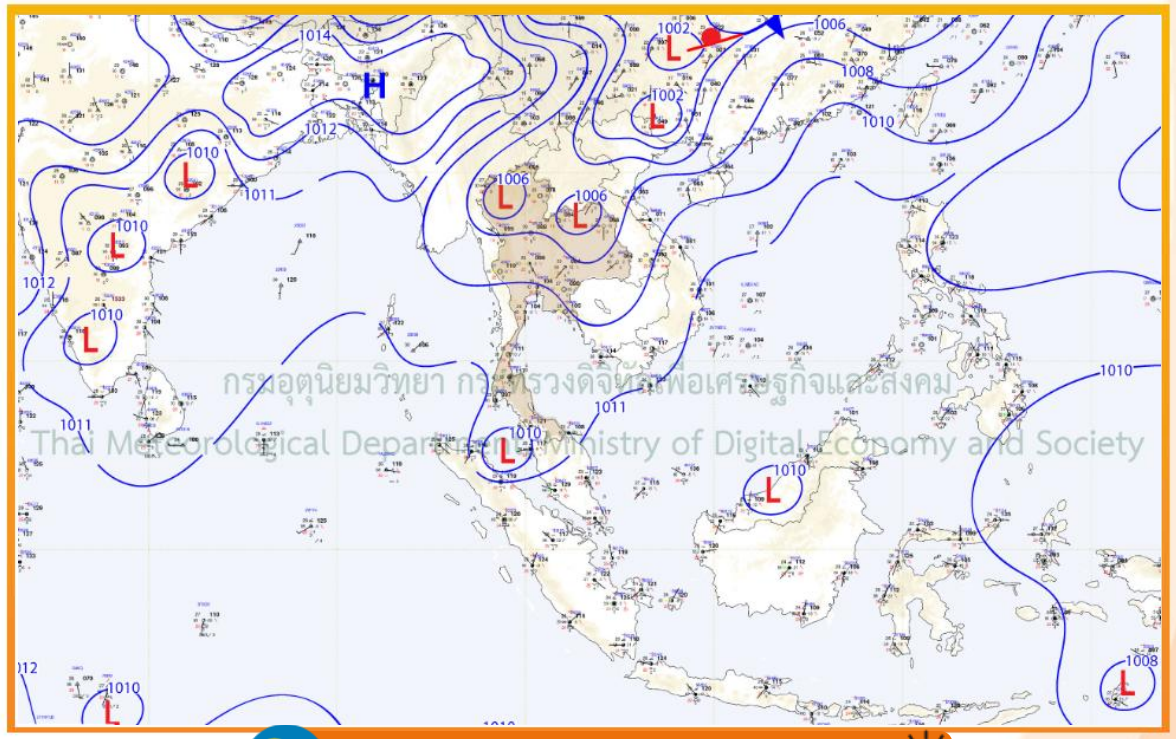

พยากรณ์อากาศ 24 ชั่วโมงข้างหน้า

ความกดอากาศต่ำ เนื่องจากความร้อนปกคลุมประเทศไทยตอนบน ในขณะที่มีลมใต้ และลมตะวันตกเฉียงใต้กำลังอ่อนพัดปกคลุมในบริเวณดังกล่าว ส่งผลให้ประเทศไทยตอนบนมีอากาศร้อนโดยทั่วไปและมีอากาศร้อนจัดบางพื้นที่ กับมีฟ้าหลัวในตอนกลางวัน และมีฝนฟ้าคะนองกับมีลมกระโชกแรงบางแห่ง สำหรับลมฝ่ายตะวันตกพัดปกคลุมทะเลอันดามัน ภาคใต้ และอ่าวไทยตอนบน ประกอบกับมีลมตะวันออกเฉียงใต้พัดปกคลุมอ่าวไทยตอนล่าง ส่งผลให้ภาคใต้มีอากาศร้อนในตอนกลางวัน โดยมีฝนฟ้าคะนอง กับลมกระโชกแรงบางแห่ง และมีฝนตกหนักบางพื้นที่บริเวณภาคใต้ฝั่งตะวันตก

ปริมาณฝน 24 ชั่วโมงย้อนหลัง

วันที่ 9 - 10 เม.ย. 2569

สถานี	ตำบล อำเภอ จังหวัด	เวลา	ฝนสะสม (มม.)
บ้านหาดทราย	ต.ตลิ่งชัน อ.บันนังสตา จ.ยะลา	05:00 น.	117.5
บ้านเงาะกาโป	ต.บันนังสตา อ.บันนังสตา จ.ยะลา	05:00 น.	113
สะพานหัวสะพาน อ.บันนังสตา จ.ยะลา	ต.บาเจาะ อ.บันนังสตา จ.ยะลา	05:00 น.	107
บ้านบ่อน้ำร้อน	ต.ตาเนาะแมเราะ อ.เบตง จ.ยะลา	05:00 น.	92.5
สถานี X.181	ต.บ้านหาร อ.บางกล่ำ จ.สงขลา	01:00 น.	91
บ้านทรายแก้ว*	ต.ตลิ่งชัน อ.บันนังสตา จ.ยะลา	05:00 น.	88
บ้านไอร์เจี๊ยะ	ต.ซากอ อ.ศรีสาคร จ.นราธิวาส	05:00 น.	83.5
บันนังสตา	ต.บันนังสตา อ.บันนังสตา จ.ยะลา	06:00 น.	82.8
บ้านป่าไผ่	ต.กาหลง อ.ศรีสาคร จ.นราธิวาส	05:00 น.	80.5
ที่ทำการอุทยานแห่งชาติน้ำตกซีโป	ต.เฉลิม อ.ระแงะ จ.นราธิวาส	06:00 น.	76

>0-10	>10-20	>20-35	>35-50	>50-70	>70-90	>90
ฝนเล็กน้อย ฝนน้อย	ฝนปานกลาง		ฝนหนัก			ฝนหนักมาก ฝนมาก

พยากรณ์ฝนสะสม จากแบบจำลอง WRF

10 เม.ย. 69

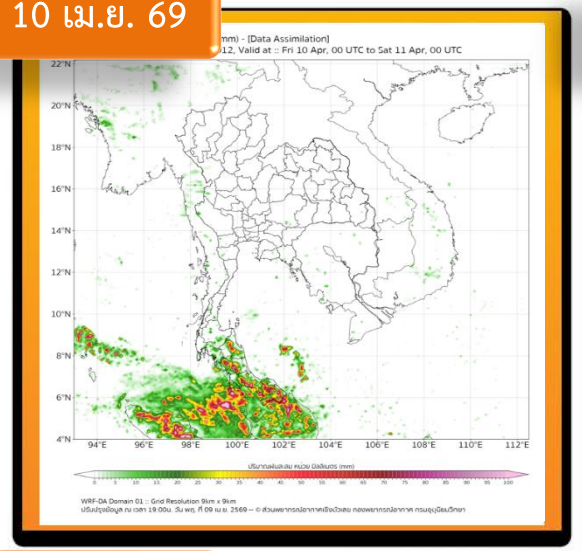

11 เม.ย. 69

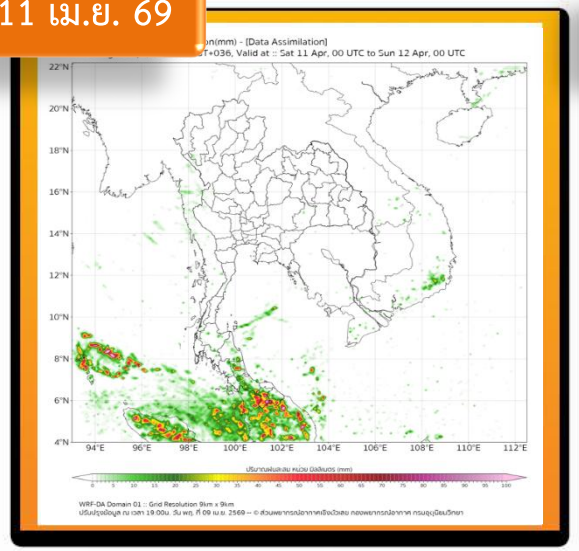

12 เม.ย. 69



13 เม.ย. 69

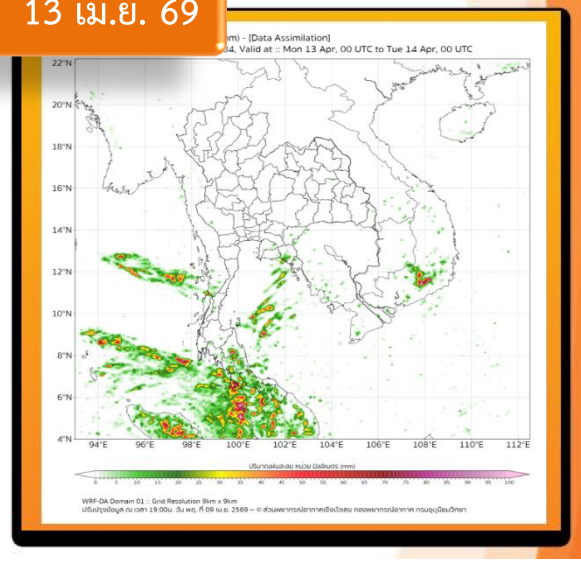

14 เม.ย. 69

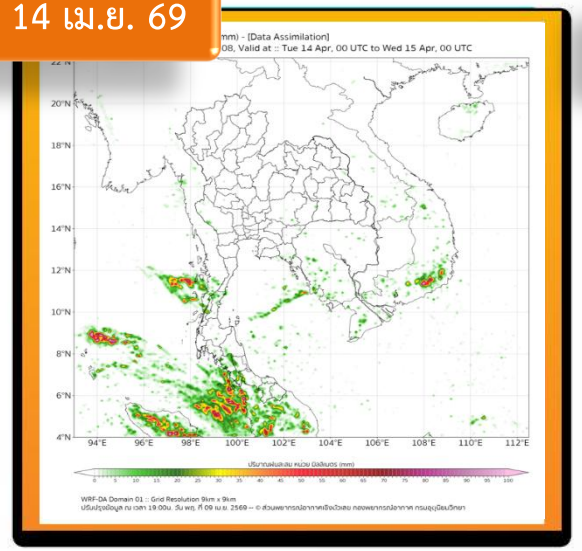

15 เม.ย. 69

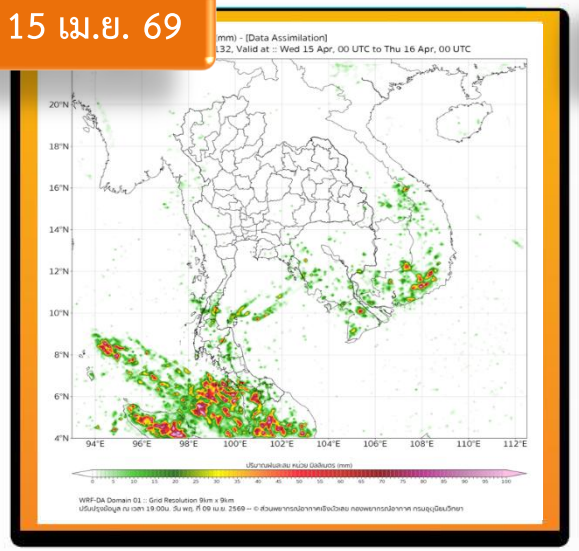

16 เม.ย. 69

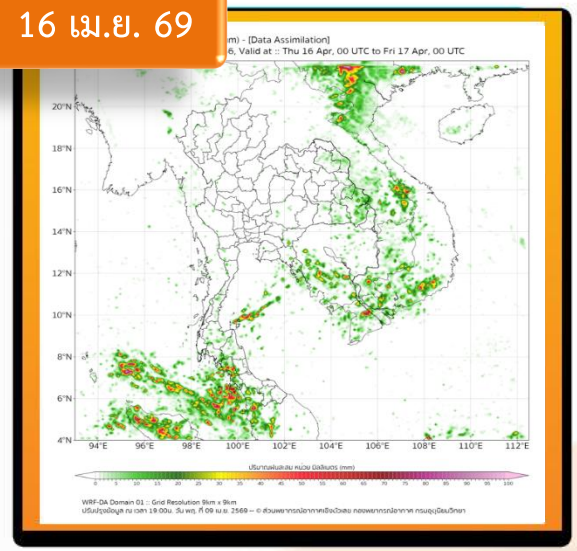

ในช่วงวันที่ 10 - 16 เม.ย. 69 ประเทศไทยตอนบนมีอากาศร้อนถึงร้อนจัด กับมีฟ้าหลัวในตอนกลางวัน เนื่องจากความกดอากาศต่ำเนื่องจากความร้อนปกคลุมประเทศไทยตอนบน ในขณะที่มีลมใต้และลมตะวันตกกำลังอ่อนพัดปกคลุมบริเวณดังกล่าว ทำให้ประเทศไทยตอนบนยังคงมีฝนฟ้าคะนองกับมีลมกระโชกแรงบางแห่ง ตลอดช่วง

สำหรับภาคใต้มีฝนฟ้าคะนองบางแห่ง โดยมีอากาศร้อนในตอนกลางวัน เนื่องจากลมตะวันตกพัดปกคลุมทะเลอันดามัน ภาคใต้ และอ่าวไทย

หมายเหตุ : ข้อมูลจากกรมอุตุนิยมวิทยา

ปริมาณฝนคาดการณ์รายเดือน (ONEMAP)

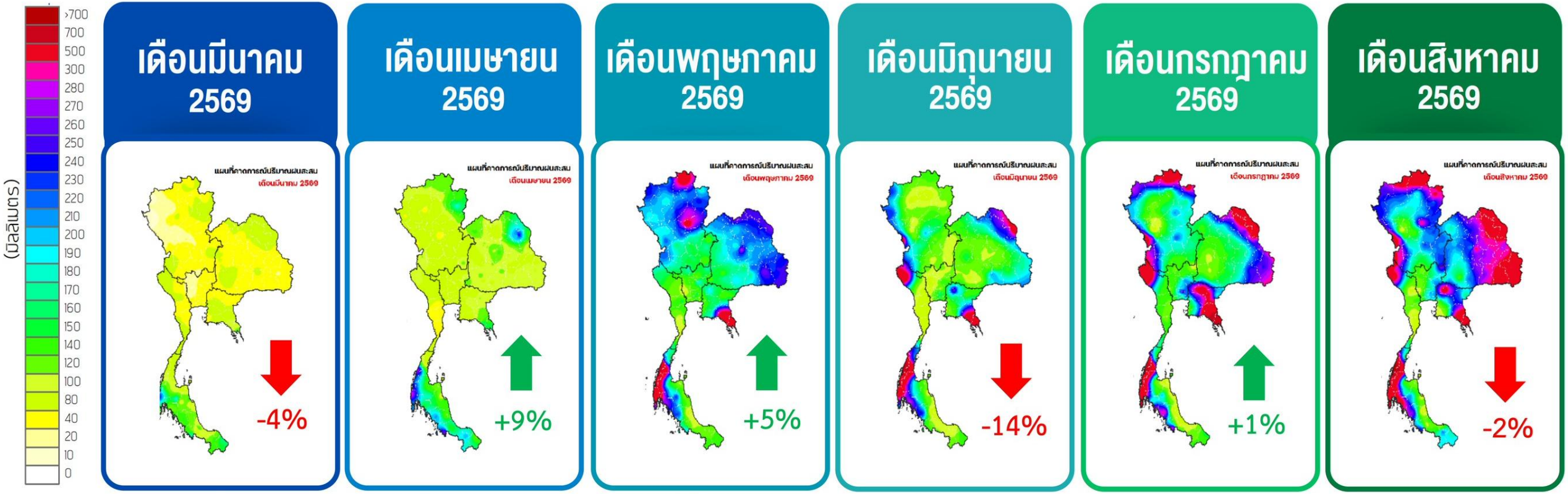

	เดือนมีนาคม 2569	เดือนเมษายน 2569	เดือนพฤษภาคม 2569	เดือนมิถุนายน 2569	เดือนกรกฎาคม 2569	เดือนสิงหาคม 2569
	ค่าปกติ 47.2 มม.	ค่าปกติ 84.9 มม.	ค่าปกติ 184.2 มม.	ค่าปกติ 175.7 มม.	ค่าปกติ 196.0 มม.	ค่าปกติ 233.0 มม.
(สูงสุด)	238.8	284.6	568.0	789.8	925.2	820.7
(ต่ำสุด)	4.7	21.6	69.8	46.3	49.8	57.8
(เฉลี่ย)	45.5	92.8	192.6	151.3	197.0	228.6

ที่มา สำนักงานทรัพยากรน้ำแห่งชาติ

2 สถานการณ์น้ำในอ่างเก็บน้ำ และสถานการณ์น้ำท่า

ปริมาณน้ำใช้การในอ่างเก็บน้ำขนาดใหญ่ วันที่ 10 เมษายน 2569

ปี 2569

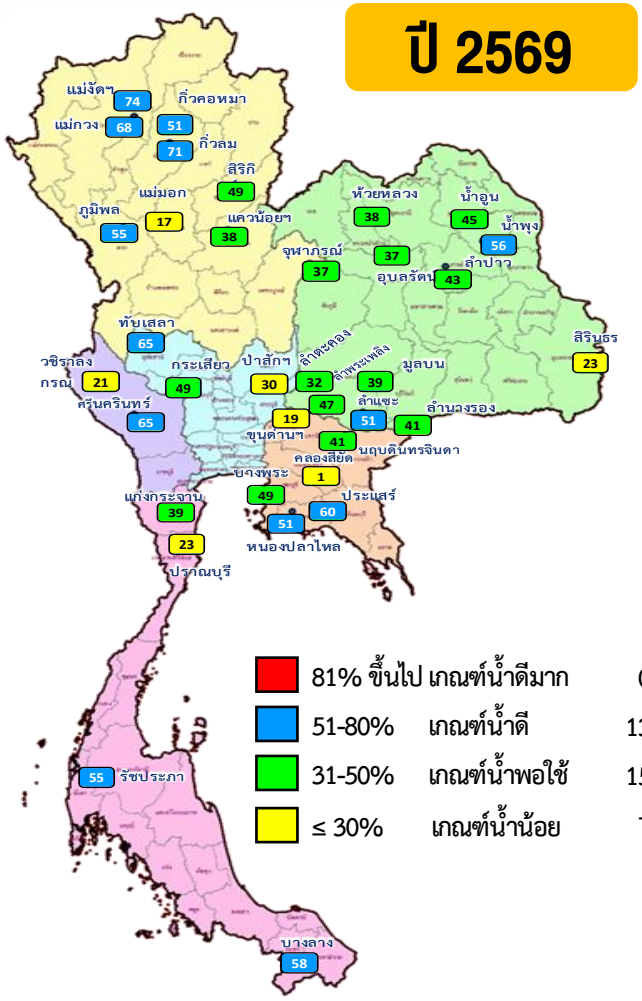

81% ขึ้นไป	เกณฑ์น้ำดีมาก	0 แห่ง
51-80%	เกณฑ์น้ำดี	13 แห่ง
31-50%	เกณฑ์น้ำพอใช้	15 แห่ง
≤ 30%	เกณฑ์น้ำน้อย	7 แห่ง

ปี 2568

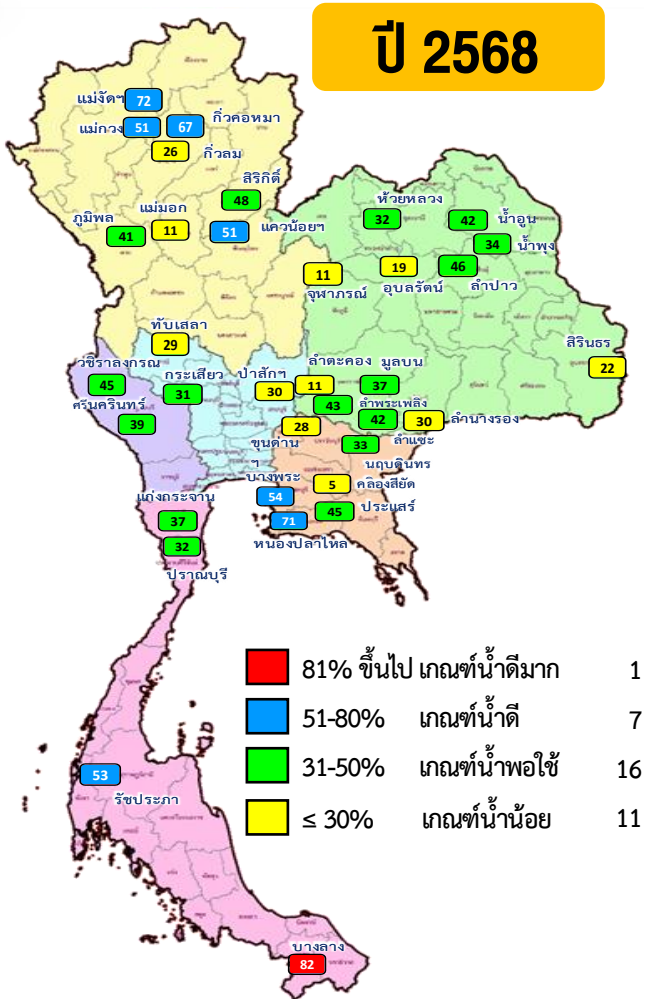

81% ขึ้นไป	เกณฑ์น้ำดีมาก	1 แห่ง
51-80%	เกณฑ์น้ำดี	7 แห่ง
31-50%	เกณฑ์น้ำพอใช้	16 แห่ง
≤ 30%	เกณฑ์น้ำน้อย	11 แห่ง

ปี พ.ศ.	ความจุ (ล้าน สบ.ม.)	น้ำเก็บกัก (ล้าน สบ.ม.)	%	น้ำใช้การ (ล้าน สบ.ม.)	%	ปริมาณน้ำเก็บกัก มาก / น้อย
2569	70,926	45,917	65	22,379	47	มากกว่าปีที่แล้ว 2,200
2568	70,926	43,717	62	20,180	43	

ภาค อ่างเก็บน้ำเขื่อน	ความจุ ที่ รนส. (ล้าน ม.^{3})	ความจุ ที่ รนก. (ล้าน ม.^{3})	ความจุน้ำ ใช้การ (ล้าน ม.^{3})	ณ วันนี้ ปี 2568 ปริมาตร (ล้าน ม.^{3})	ปี 2568 % รนก.	ปี 2569 ปริมาตร (ล้าน ม.^{3})	ปี 2569 % รนก.	ปี 2569 ปริมาตรใช้การ (ล้าน ม.^{3})	ปี 2569 % ใช้การ	ปริมาณน้ำไหลลงวันนี้ (ล้าน ม.^{3})	ปริมาณน้ำระบายวันนี้ (ล้าน ม.^{3})
ภาคเหนือ											
ภูมิพล*	13,462	13,462	9,662	7,726	57	9,070	67	5,270	55	0.00	42.05
สิริกิติ์*	10,508	9,510	6,660	6,019	63	6,115	64	3,265	49	0.49	35.00
แม่งัดสมบูรณ์ชล	323	265	253	193	73	199	75	187	74	0.05	1.29
แม่กวงอุดมธารา	295	263	249	141	54	183	70	169	68	0.08	0.70
กิ่วลม	106	106	103	30	28	76	72	73	71	1.49	2.11
กิ่วคอหมา	209	170	164	115	68	89	52	83	51	0.00	1.56
แควน้อยบำรุงแดน	1,080	939	896	504	54	387	41	344	38	0.00	4.32
แม่มอก	110	110	94	26	24	32	29	16	17	0.00	0.08
ภาคตะวันออกเฉียงเหนือ											
ห้วยหลวง	136	136	129	47	35	56	41	50	38	0.00	0.81
น้ำอูน	780	520	475	246	47	260	50	215	45	0.57	1.32
น้ำพุง*	200	165	156	62	38	96	58	88	56	0.00	0.60
จุฬาภรณ์*	181	164	127	51	31	84	51	46	37	0.14	0.42
อุบลรัตน์*	4,640	2,431	1,849	941	39	1,262	52	680	37	0.00	6.02
ลำปาว	2,450	1,980	1,880	958	48	917	46	817	43	0.00	6.93
ลำตะคอง	445	314	292	53	17	115	37	92	32	0.00	0.43
ลำพระเพลิง	242	155	154	68	44	74	48	72	47	0.00	0.09
มูลบน	350	141	134	57	40	59	42	52	39	0.04	0.08
ลำแซะ	325	275	268	118	43	143	52	136	51	0.00	1.24
ลำนางรอง	197	121	118	39	32	51	42	48	41	0.00	0.12
สิรินธร*	1,966	1,966	1,135	1,078	55	1,088	55	257	23	1.13	2.10
ภาคกลาง											
ป่าสักชลสิทธิ์	960	960	957	293	30	293	30	290	30	0.00	3.46
ทับเสลา	190	160	143	59	37	110	69	93	65	0.00	0.00
กระเสียว	390	299	259	119	40	166	55	126	49	0.00	1.70
ภาคตะวันตก											
ศรีนครินทร์*	18,770	17,745	7,480	13,213	74	15,095	85	4,830	65	1.79	19.96
วชิราลงกรณ*	11,000	8,860	5,848	5,672	64	4,248	48	1,236	21	0.00	20.08
ภาคตะวันออก											
ขุนด่านปราการชล	225	224	219	66	29	46	21	42	19	0.00	0.31
คลองสียัด	450	420	390	51	12	33	8	3	1	0.00	0.01
บางพระ	127	117	105	69	59	64	55	52	49	0.00	0.39
หนองปลาไหล	206	164	150	121	74	89	55	76	51	0.00	0.61
ประแสร์	322	295	275	143	48	186	63	166	60	0.00	0.78
นฤบดินทรจินดา	338	295	281	108	37	129	44	114	41	0.00	1.13
ภาคใต้											
แก่งกระจาน	900	710	645	303	43	315	44	250	39	1.28	3.63
ปราณบุรี	490	391	373	137	35	102	26	84	23	0.00	0.87
รัชชประภา*	6,144	5,639	4,287	3,645	65	3,728	66	2,377	55	3.23	15.33
บางลาง*	1,590	1,454	1,178	1,247	86	955	66	679	58	2.96	4.09
รวมทั้งประเทศ	80,106	70,926	47,388	43,717	62	45,917	65	22,379	47	13.25	179.63

อ่างฯใหญ่ สูง/ต่ำกว่า Upper Rule Curve (URC) และ Lower Rule Curve (LRC)

น้ำใช้การ ปี 2569

ข้อมูล ณ วันที่ 10 เมษายน 2569

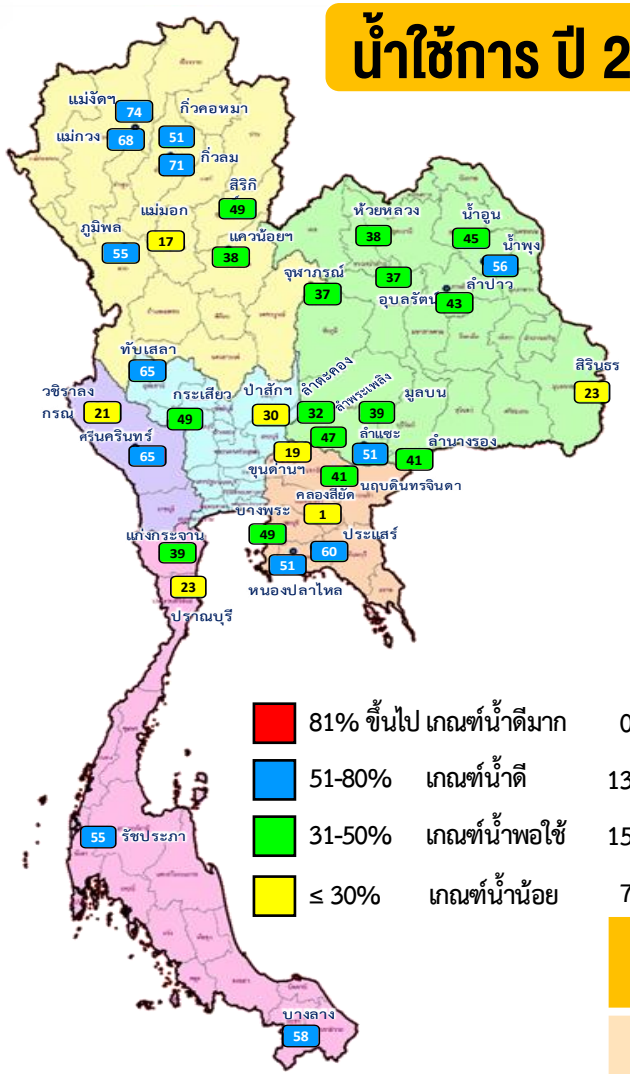

	81% ขึ้นไป	เกณฑ์น้ำดีมาก	0 แห่ง
	51-80%	เกณฑ์น้ำดี	13 แห่ง
	31-50%	เกณฑ์น้ำพอใช้	15 แห่ง
	≤ 30%	เกณฑ์น้ำน้อย	7 แห่ง

สูงกว่า URC จำนวน - แห่ง

-

ต่ำกว่า LRC จำนวน 3 แห่ง

แม่มอก วชิราลงกรณ คลองสียัด

ปี พ.ศ.	ความจุ (ล้าน สบ.ม.)	น้ำเก็บกัก (ล้าน สบ.ม.)	%	น้ำใช้การ (ล้าน สบ.ม.)	%	ปริมาณน้ำเก็บกัก มาก / น้อย
2569	70,926	45,917	65	22,379	47	มากกว่าปีที่แล้ว 2,200
2568	70,926	43,717	62	20,180	43	

ลำดับ	ภาค อ่างเก็บน้ำเขื่อน	ความจุที่ รนส. (ล้าน ม.³)	ความจุที่ รนก. (ล้าน ม.³)	ณ วันนี้ ปี2569 ปริมาตร (ล้าน ม.³)	ณ วันนี้ ปี2569 % รนก.	ไหลลง วันนี้ (ล้าน ม.³)	ระบาย วันนี้ (ล้าน ม.³)	ปริมาณน้ำเก็บกัก +สูง /- ต่ำ กว่า Upper Rule Curve (URC) (ล้าน ม.³)	ปริมาณน้ำเก็บกัก +สูง /- ต่ำ กว่า Lower Rule Curve (LRC) (ล้าน ม.³)
1	ภูมิพล*	13,462	13,462	9,070	67	0.00	42.05	-1,368.60	2,557.27
2	สิริกิติ์*	10,508	9,510	6,115	64	0.49	35.00	-1,573.71	1,432.41
3	แม่งัดสมบูรณ์ชล	323	265	199	75	0.05	1.29	-13.16	134.58
4	แม่กวงอุดมธารา	295	263	183	70	0.08	0.70	-39.31	112.64
5	กิ่วลม	106	106	76	72	1.49	2.11	-0.58	36.52
6	กิ่วคอหมา	209	170	89	52	0.00	1.56	-41.97	55.33
7	แควน้อยบำรุงแดน	1,080	939	387	41	0.00	4.32	-72.13	280.30
8	แม่มอก	110	110	32	29	0.00	0.08	-48.29	-0.12
9	ห้วยหลวง	136	136	56	41	0.00	0.81	-2.01	33.44
10	น้ำอูน	780	520	260	50	0.57	1.32	-76.07	165.81
11	น้ำพุง*	200	165	96	58	0.00	0.60	-2.32	61.37
12	จุฬาภรณ์*	181	164	84	51	0.14	0.42	-44.46	3.45
13	อุบลรัตน์*	4,640	2,431	1,262	52	0.00	6.02	-403.18	491.77
14	ลำปาว	2,450	1,980	917	46	0.00	6.93	-191.42	496.96
15	ลำตะคอง	445	314	115	37	0.00	0.43	-131.87	49.13
16	ลำพระเพลิง	242	155	74	48	0.00	0.09	-49.79	34.91
17	มูลบน	350	141	59	42	0.04	0.08	-56.01	31.03
18	ลำแซะ	325	275	143	52	0.00	1.24	-89.23	72.92
19	ลำนางรอง	197	121	51	42	0.00	0.12	-54.68	32.87
20	สิรินธร*	1,966	1,966	1,088	55	1.13	2.10	-246.48	35.69
21	ป่าสักชลสิทธิ์	960	960	293	30	0.00	3.46	-64.22	164.58
22	ทับเสลา	190	160	110	69	0.00	0.00	-27.58	71.15
23	กระเสียว	390	299	166	55	0.00	1.70	-90.78	82.20
24	ศรีนครินทร์*	18,770	17,745	15,095	85	1.79	19.96	-1,580.20	1,930.54
25	วชิราลงกรณ*	11,000	8,860	4,248	48	0.00	20.08	-2,918.44	-161.57
26	ขุนด่านปราการชล	225	224	46	21	0.00	0.31	-61.04	8.44
27	คลองสียัด	450	420	33	8	0.00	0.01	-261.33	-36.83
28	บางพระ	127	117	64	55	0.00	0.39	-27.66	46.74
29	หนองปลาไหล	206	164	89	55	0.00	0.61	-41.62	45.72
30	ประแสร์	322	295	186	63	0.00	0.78	-50.10	109.88
31	นฤบดินทรจินดา	332	295	129	44	0.00	1.13	-65.50	44.92
32	แก่งกระจาน	900	710	315	44	1.28	3.63	-221.51	94.94
33	ปราณบุรี	490	391	102	26	0.00	0.87	-204.95	6.36
34	รัชชประภา*	6,144	5,639	3,728	66	3.23	15.33	-1,342.28	686.13
35	บางลาง*	1,590	1,454	955	66	2.96	4.09	-483.60	20.57
								จำนวน 0 แห่ง	จำนวน 3 แห่ง

ปริมาณน้ำในอ่างเก็บน้ำขนาดกลาง วันที่ 10 เมษายน 2569

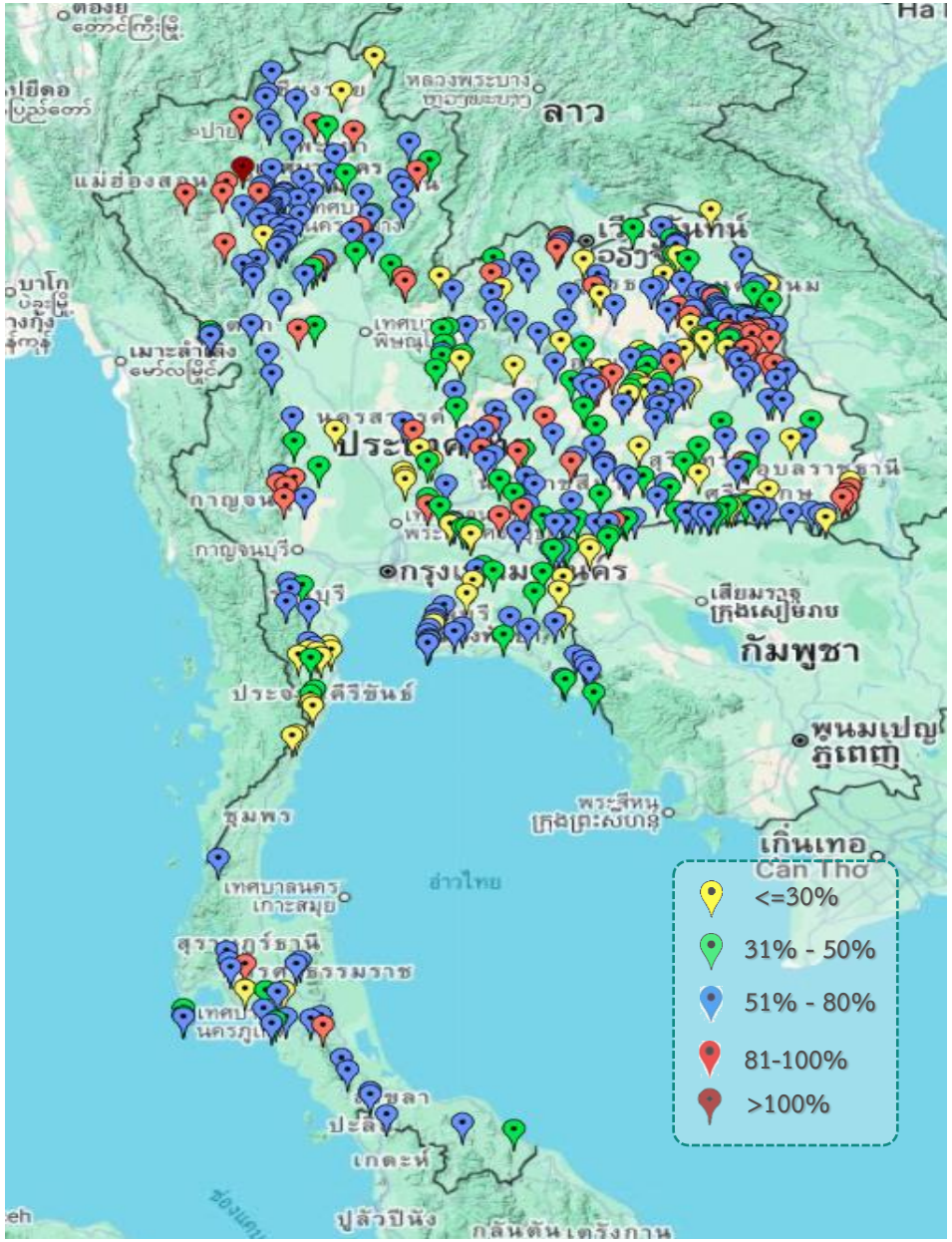

ภาค	ปริมาณน้ำอ่างเก็บน้ำขนาดกลาง จำนวน 448 แห่ง								
	จำนวนอ่าง	ความจุ	น้ำใช้การ	ปริมาณน้ำปี 2568	% รนก.	ปริมาณน้ำปี 2569	% รนก.	ใช้การปี 2569	% ใช้การ
เหนือ	87	1,161	1,068	599	52	730	63	637	60
ตะวันออกเฉียงเหนือ	230	2,122	1,951	952	45	1,207	57	1,040	53
กลาง	27	419	393	162	39	223	53	198	50
ตะวันตก	8	164	152	63	38	107	66	96	63
ตะวันออก	52	1,009	953	397	39	487	48	431	45
ใต้	44	721	666	450	62	401	56	346	52
รวม	448	5,596	5,184	2,623	47	3,156	56	2,748	53

สรุปอ่างขนาดกลางที่มีปริมาตรในช่วง <=30%, >30 - 50% ,>50-80%, > 80-100% และ >100%

ภาค	<=30%	>30-50%	>50-80%	>80-100%	>100%
เหนือ	3	9	58	16	1
ตอน.	31	45	116	38	0
ตะวันออก	10	17	25	0	0
กลาง	7	12	6	2	0
ตะวันตก	0	1	4	3	0
ใต้	12	8	22	2	0
รวม	63	92	231	61	1
รวมทั้งหมด 448 แห่ง					

ปริมาตรน้ำในอ่างเก็บน้ำขนาดใหญ่และขนาดกลาง วันที่ 10 เมษายน 2569

ภาค	ขนาดใหญ่				ขนาดกลาง				รวมอ่างขนาดใหญ่และกลาง						รับน้ำได้อีก		เปรียบเทียบปี 68 กับ 69	
	จำนวน	ความจุ	ปี 2569	% ความจุอ่างฯ	จำนวน	ความจุ	ปี 2569	% ความจุอ่างฯ	จำนวน	ความจุ	ปี 2568		ปี 2569		ปริมาตร	%	ปริมาตร	%
											ปริมาตร	%	ปริมาตร	%				
เหนือ	8	24,825	16,152	65	87	1,161	730	63	95	25,986	15,353	59	16,882	65	9,104	35	1,529	6
ตอน.	12	8,368	4,207	50	230	2,122	1,207	57	242	10,490	4,671	45	5,414	52	5,076	48	743	7.1
กลาง	3	1,419	568	40	27	419	223	53	30	1,838	632	34	791	43	1,046	57	159	8.7
ตะวันตก	2	26,605	19,343	73	8	164	107	66	10	26,769	18,947	71	19,450	73	7,318	27	503	2
ตะวันออก	6	1,515	546	36	52	1,009	487	48	58	2,524	954	38	1,033	41	1,491	59	79	3.1
ใต้	4	8,194	5,101	62	44	721	401	56	48	8,916	5,782	65	5,502	62	3,414	38	-280	-3
รวม	35	70,926	45,917	65	448	5,596	3,156	56	483	76,522	46,340	61	49,073	64	27,449	36	2,733	4
ปริมาณน้ำใช้การ		47,389	22,379	47		5,184	2,748	53		52,573	22,391	43	25,127	48				

สามารถรับน้ำได้อีก 27,449 ล้าน ลบ.ม. (36%)

%น้ำใช้การ=(ปริมาตรน้ำใช้การ/ความจุน้ำใช้การ)*100

กราฟเปรียบเทียบปริมาณน้ำใช้การในอ่างเก็บน้ำขนาดใหญ่และขนาดกลาง ตั้งแต่ปี 2554 ถึง ปี 2569

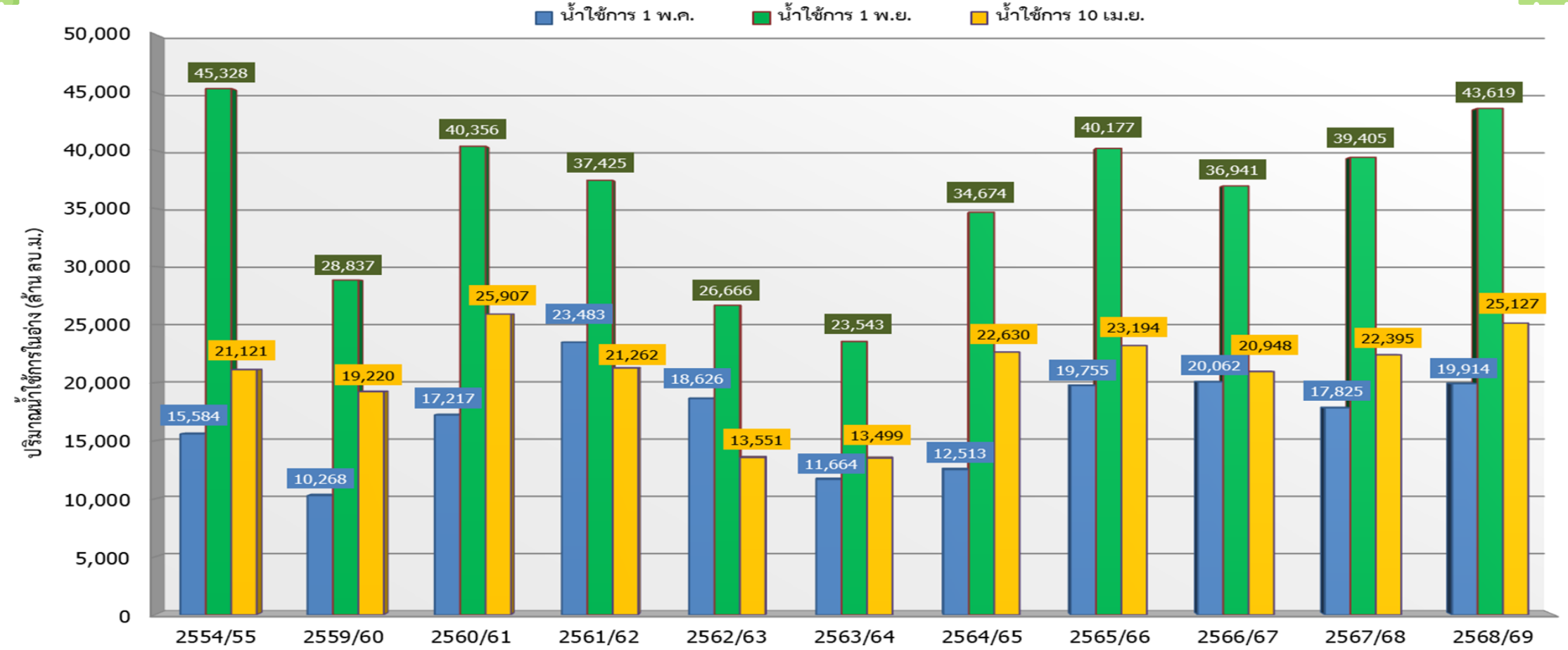

ปี 25 (1)/(2)	2554/55	2559/60	2560/61	2561/62	2562/63	2563/64	2564/65	2565/66	2566/67	2567/68	2568/69
(1) น้ำใช้การ 1 พ.ค.	15,584	10,268	17,217	23,483	18,626	11,664	12,513	19,755	20,062	17,825	19,914
(1) น้ำใช้การ 1 พ.ย.	45,328	28,837	40,356	37,425	26,666	23,543	34,674	40,177	36,941	39,405	43,619
(2) น้ำใช้การ 10 เม.ย.	21,121	19,220	25,907	21,262	13,551	13,499	22,630	23,194	20,948	22,395	25,127

กราฟเปรียบเทียบปริมาณน้ำใช้การในลุ่มน้ำเจ้าพระยา (ภูมิพล สิริกิติ์ แควน้อยฯ ป่าสักฯ) ตั้งแต่ปี 2554 ถึง ปี 2569

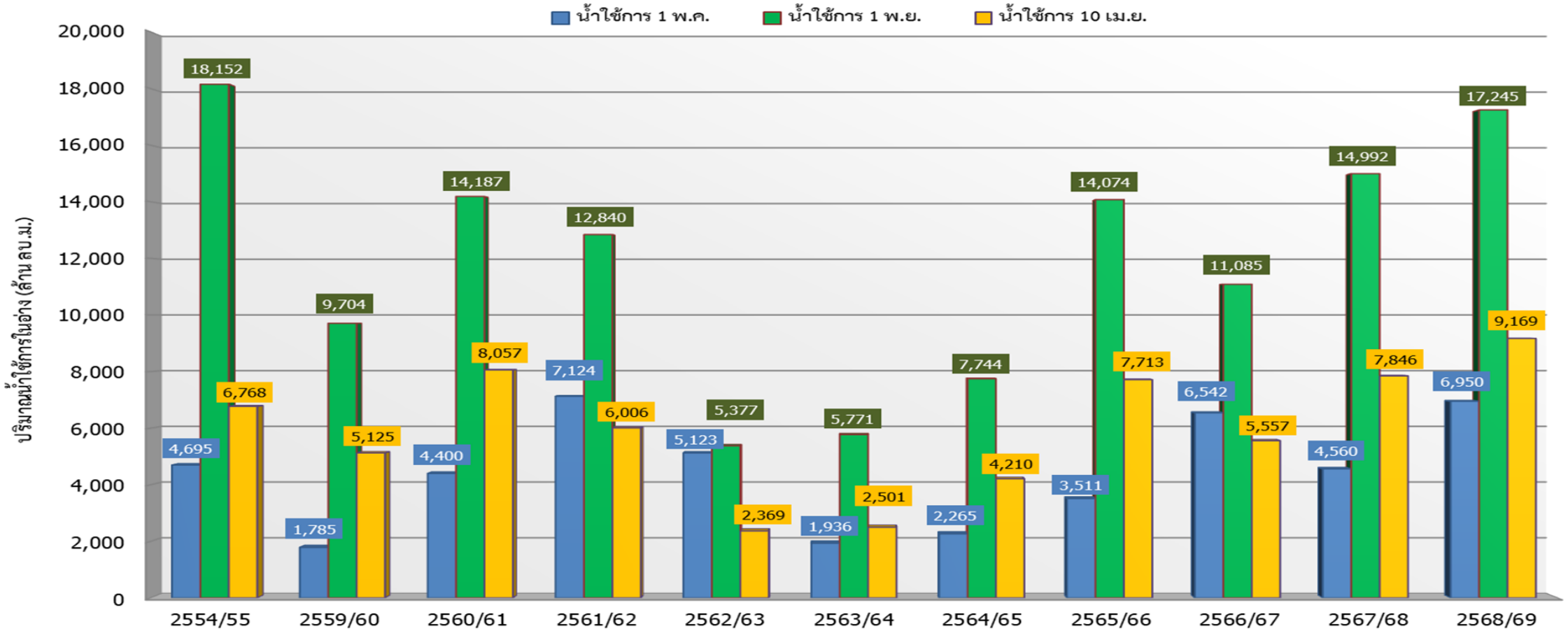

	ปี 25 (1)/(2)	2554/55	2559/60	2560/61	2561/62	2562/63	2563/64	2564/65	2565/66	2566/67	2567/68	2568/69
(1)	น้ำใช้การ 1 พ.ค.	4,695	1,785	4,400	7,124	5,123	1,936	2,265	3,511	6,542	4,560	6,950
(1)	น้ำใช้การ 1 พ.ย.	18,152	9,704	14,187	12,840	5,377	5,771	7,744	14,074	11,085	14,992	17,245
(2)	น้ำใช้การ 10 เม.ย.	6,768	5,125	8,057	6,006	2,369	2,501	4,210	7,713	5,557	7,846	9,169

ปริมาณน้ำในอ่างเก็บน้ำขนาดใหญ่และขนาดกลาง 483 แห่ง

วันที่ 10 เม.ย.69

ภาคเหนือ (95 แห่ง)

ปี	2569	2568
ความจุ	25,986	25,970
น้ำเก็บกัก	16,882 (65%)	15,353 (59%)
น้ำใช้การ	10,045 (52%)	8,516 (45%)

ภาคตะวันตก (10 แห่ง)

ปี	2569	2568
ความจุ	26,768	26,768
น้ำเก็บกัก	19,450 (73%)	18,947 (71%)
น้ำใช้การ	6,162 (46%)	5,659 (42%)

ภาคใต้ (48 แห่ง)

ปี	2569	2568
ความจุ	8,916	8,916
น้ำเก็บกัก	5,502 (62%)	5,782 (65%)
น้ำใช้การ	3,736 (52%)	4,016 (56%)

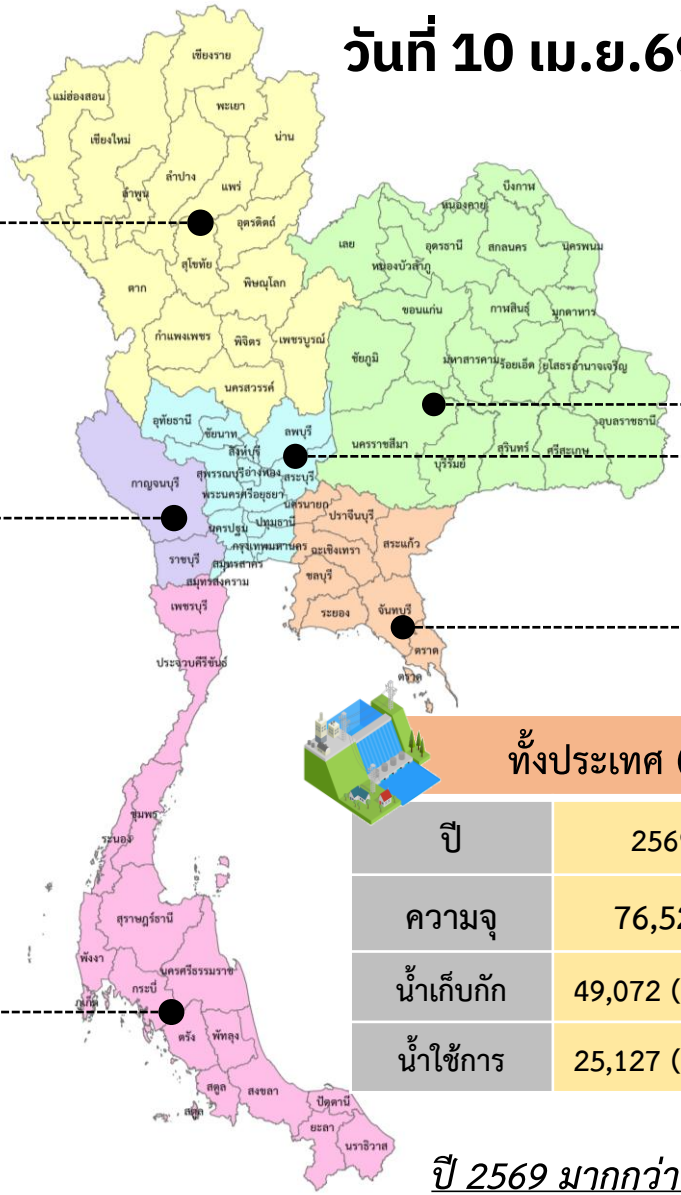

ภาคตะวันออกเฉียงเหนือ (242 แห่ง)

ปี	2569	2568
ความจุ	10,490	10,490
น้ำเก็บกัก	5,414 (52%)	4,671 (45%)
น้ำใช้การ	3,595 (41%)	2,846 (33%)

ภาคกลาง (30 แห่ง)

ปี	2569	2568
ความจุ	1,838	1,838
น้ำเก็บกัก	791 (43%)	632 (34%)
น้ำใช้การ	706 (40%)	546 (31%)

ทั้งประเทศ (483 แห่ง)

ปี	2569	2568
ความจุ	76,522	76,506
น้ำเก็บกัก	49,072 (64%)	46,339 (61%)
น้ำใช้การ	25,127 (48%)	22,386 (43%)

ภาคตะวันออก (58 แห่ง)

ปี	2569	2568
ความจุ	2,524	2,524
น้ำเก็บกัก	1,033 (41%)	954 (38%)
น้ำใช้การ	883 (37%)	803 (34%)

หน่วย ล้าน ลบ.ม.

ปี 2569 มากกว่าปี 2568 จำนวน 2,733 ล้าน ลบ.ม.

แนวโน้มสถานการณ์น้ำท่าในลำน้ำสายหลัก วันที่ 10 เมษายน 2569

แนวโน้ม

- ⇧ แนวโน้มเพิ่มขึ้น
- ⇩ แนวโน้มลดลง
- ⟺ แนวโน้มทรงตัว

เกณฑ์สภาพน้ำท่า	จำนวน
น้ำมาก : สูงกว่า 81% ของความจุลำน้ำ	2 สถานี
น้ำดี : สูงกว่า 50.1 – 80 % ของความจุลำน้ำ	7 สถานี
น้ำปกติ : สูงกว่า 30.1%-50% ของความจุลำน้ำ	12 สถานี
น้ำน้อย : ต่ำกว่า 30% ของความจุลำน้ำ	62 สถานี

จำนวนสถานีวัดน้ำท่าที่ใช้ติดตาม 83 สถานี

3

สถานการณ์น้ำ
ลุ่มน้ำเจ้าพระยา

ปริมาณน้ำ 4 เขื่อนหลักลุ่มแม่น้ำเจ้าพระยา

ณ วันที่ 10 เม.ย. 69

รวม 4 เขื่อน

10 เม.ย. 68		10 เม.ย. 69
14,541 (58%)	ปริมาณน้ำเก็บกัก ล้าน ลบ.ม.	15,865 (64%)
7,845 (43%)	น้ำใช้การ ล้าน ลบ.ม.	9,169 (50%)
10,330	รับน้ำได้อีก ล้าน ลบ.ม.	9,006

ไหลลงรวมวันนี้ 0.49 ล้าน ลบ.ม. | ระบายรวมวันนี้ 84.83 ล้าน ลบ.ม.

เขื่อนภูมิพล

ปี68	ปี69
มีน้ำไหลเข้า 1.97 ล้าน ลบ.ม.	มีน้ำไหลเข้า 0.00 ล้าน ลบ.ม.
ความจุเก็บกัก 13,462 ล้าน ลบ.ม.	
รับได้อีก ล้าน ลบ.ม. 5,736	รับได้อีก ล้าน ลบ.ม. 4,392
น้ำเก็บกัก ล้าน ลบ.ม. 7,726 (57%)	น้ำเก็บกัก ล้าน ลบ.ม. 9,070 (67%)
การระบายน้ำ 15.00 ล้าน ลบ.ม. 173.61 ลบ.ม./วินาที	การระบายน้ำ 42.05 ล้าน ลบ.ม. 486.69 ลบ.ม./วินาที
Dead Storage 3,800 ล้าน ลบ.ม.	

เขื่อนสิริกิติ์

ปี68	ปี69
มีน้ำไหลเข้า 7.34 ล้าน ลบ.ม.	มีน้ำไหลเข้า 0.49 ล้าน ลบ.ม.
ความจุเก็บกัก 9,510 ล้าน ลบ.ม.	
รับได้อีก ล้าน ลบ.ม. 3,491	รับได้อีก ล้าน ลบ.ม. 3,395
น้ำเก็บกัก ล้าน ลบ.ม. 6,019 (63%)	น้ำเก็บกัก ล้าน ลบ.ม. 6,115 (64%)
การระบายน้ำ 26.99 ล้าน ลบ.ม. 312.38 ลบ.ม./วินาที	การระบายน้ำ 35.00 ล้าน ลบ.ม. 405.09 ลบ.ม./วินาที
Dead Storage 2,850 ล้าน ลบ.ม.	

เขื่อนแควน้อยบำรุงแดน

ปี68	ปี69
มีน้ำไหลเข้า 0.00 ล้าน ลบ.ม.	มีน้ำไหลเข้า 0.00 ล้าน ลบ.ม.
ความจุเก็บกัก 939 ล้าน ลบ.ม.	
รับได้อีก ล้าน ลบ.ม. 435	รับได้อีก ล้าน ลบ.ม. 552
น้ำเก็บกัก ล้าน ลบ.ม. 504 (54%)	น้ำเก็บกัก ล้าน ลบ.ม. 387 (41%)
การระบายน้ำ 3.89 ล้าน ลบ.ม. 45.00 ลบ.ม./วินาที	การระบายน้ำ 4.32 ล้าน ลบ.ม. 50.00 ลบ.ม./วินาที
Dead Storage 43 ล้าน ลบ.ม.	

เขื่อนป่าสักชลสิทธิ์

ปี68	ปี69
มีน้ำไหลเข้า 0.36 ล้าน ลบ.ม.	มีน้ำไหลเข้า 0.00 ล้าน ลบ.ม.
ความจุเก็บกัก 960 ล้าน ลบ.ม.	
รับได้อีก ล้าน ลบ.ม. 667	รับได้อีก ล้าน ลบ.ม. 667
น้ำเก็บกัก ล้าน ลบ.ม. 293 (30%)	น้ำเก็บกัก ล้าน ลบ.ม. 293 (30%)
การระบายน้ำ 4.33 ล้าน ลบ.ม. 50.09 ลบ.ม./วินาที	การระบายน้ำ 3.46 ล้าน ลบ.ม. 40.05 ลบ.ม./วินาที
Dead Storage 3 ล้าน ลบ.ม.	

การบริหารจัดการน้ำลุ่มน้ำเจ้าพระยา

ณ วันที่ 10 เม.ย. 69

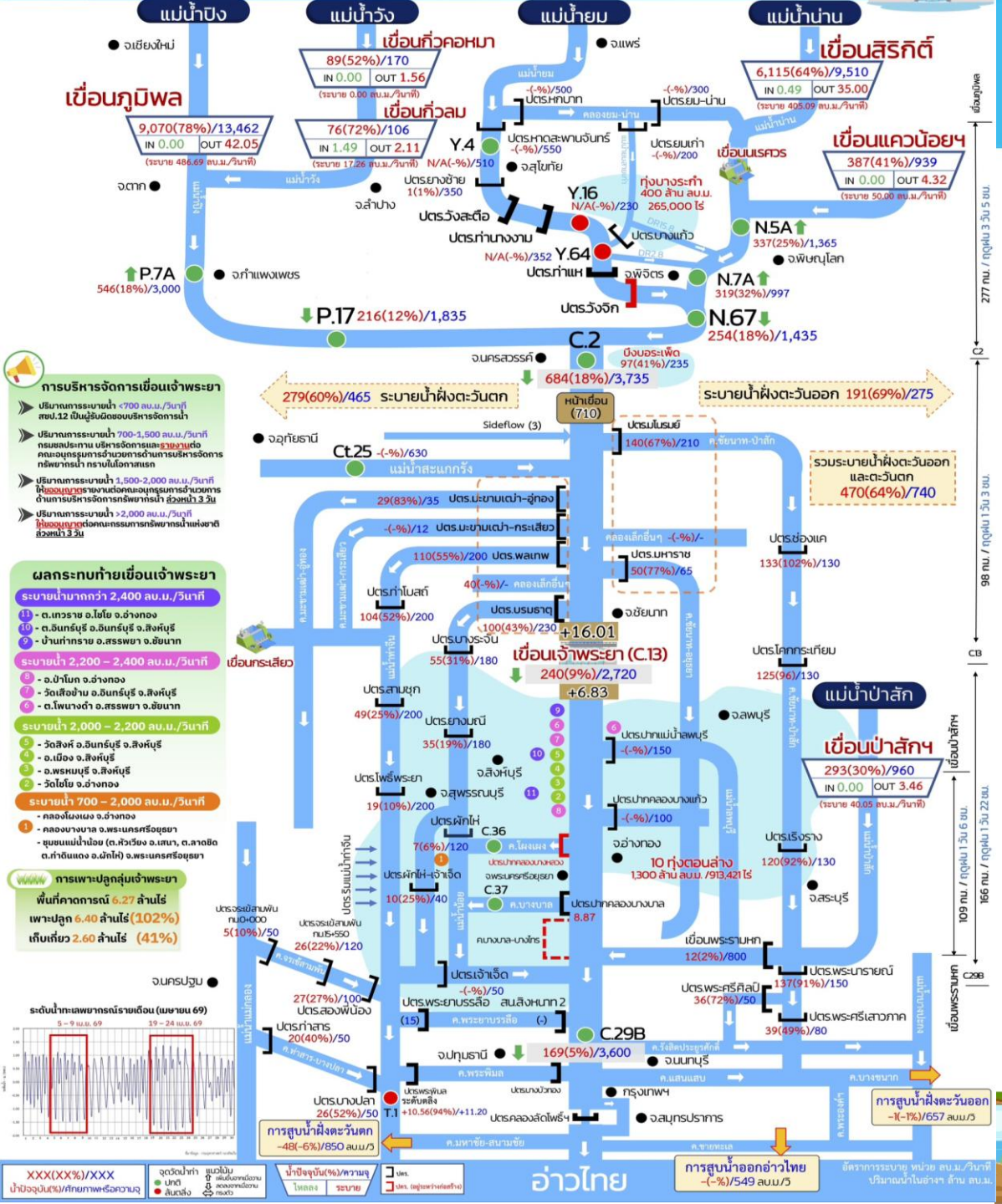

1 ปริมาณน้ำจากพื้นที่ตอนบนที่ระบายจากเขื่อนภูมิพล สิริกิติ์ และแควน้อยฯ ไหลมารวมกันที่ต้นแม่น้ำเจ้าพระยา บริเวณสถานีวัดน้ำ C.2 ค่ายจิรประวัติ จ.นครสวรรค์ ปัจจุบัน 684 ลบ.ม./วินาที

กรมชลประทาน บริหารจัดการน้ำเข้าระบบชลประทานฝั่งตะวันออกและฝั่งตะวันตก รวมรับน้ำ 470 ลบ.ม./วินาที แยกดังนี้

2 พื้นที่ฝั่งตะวันออก รับน้ำเข้าคลองประกอบด้วยคลองชัยนาท-ป่าสัก (ผ่าน ปตร.มโนรมย์) คลองชัยนาท-อยุธยา (ผ่าน ปตร.มหาราช) และคลองเล็กอื่น ๆ รวม 191 ลบ.ม./วินาที

3 พื้นที่ฝั่งตะวันตก รับน้ำเข้าคลองประกอบด้วย คลองมะขามเฒ่า-อู่ทอง แม่น้ำท่าจีน (ผ่าน ปตร.พลเทพ) แม่น้ำน้อย (ผ่าน ปตร.บรมธาตุ) และคลองเล็กอื่นๆ รวม 279 ลบ.ม./วินาที

4 ปริมาณน้ำไหลผ่านเขื่อนเจ้าพระยา วันนี้ 240 ลบ.ม./วินาที ระดับเหนือเขื่อน +16.01 ม.รทก.

5 นอกจากนี้ เขื่อนป่าสักฯ ระบายน้ำลงสู่แม่น้ำป่าสัก 40 ลบ.ม./วินาที ไหลผ่านเขื่อนพระรามหก 12 ลบ.ม./วินาที ก่อนไหลมาบรรจบที่แม่น้ำเจ้าพระยาบริเวณสถานี C.29B อ.สามโคก จ.ปทุมธานี เฉลี่ย 169 ลบ.ม./วินาที

6 ทั้งนี้ การเปิดระบายของเขื่อนเจ้าพระยาและเขื่อนพระรามหกจะพิจารณาผลการคาดการณ์ระดับน้ำทะเลขึ้น-ลงของกรมอุทกศาสตร์อย่างต่อเนื่อง นอกจากนี้ ได้พิจารณาปริมาณน้ำจากคลองพระยาบรรลือ (สน.สิงหนาท 2) และคลองพระพิมล (สน.บางบัวทอง) มาสนับสนุนในแม่น้ำเจ้าพระยาตามความเหมาะสม

การบริหารจัดการน้ำ ลุ่มน้ำเจ้าพระยาตอนล่าง

ณ วันที่ 10 เม.ย. 69

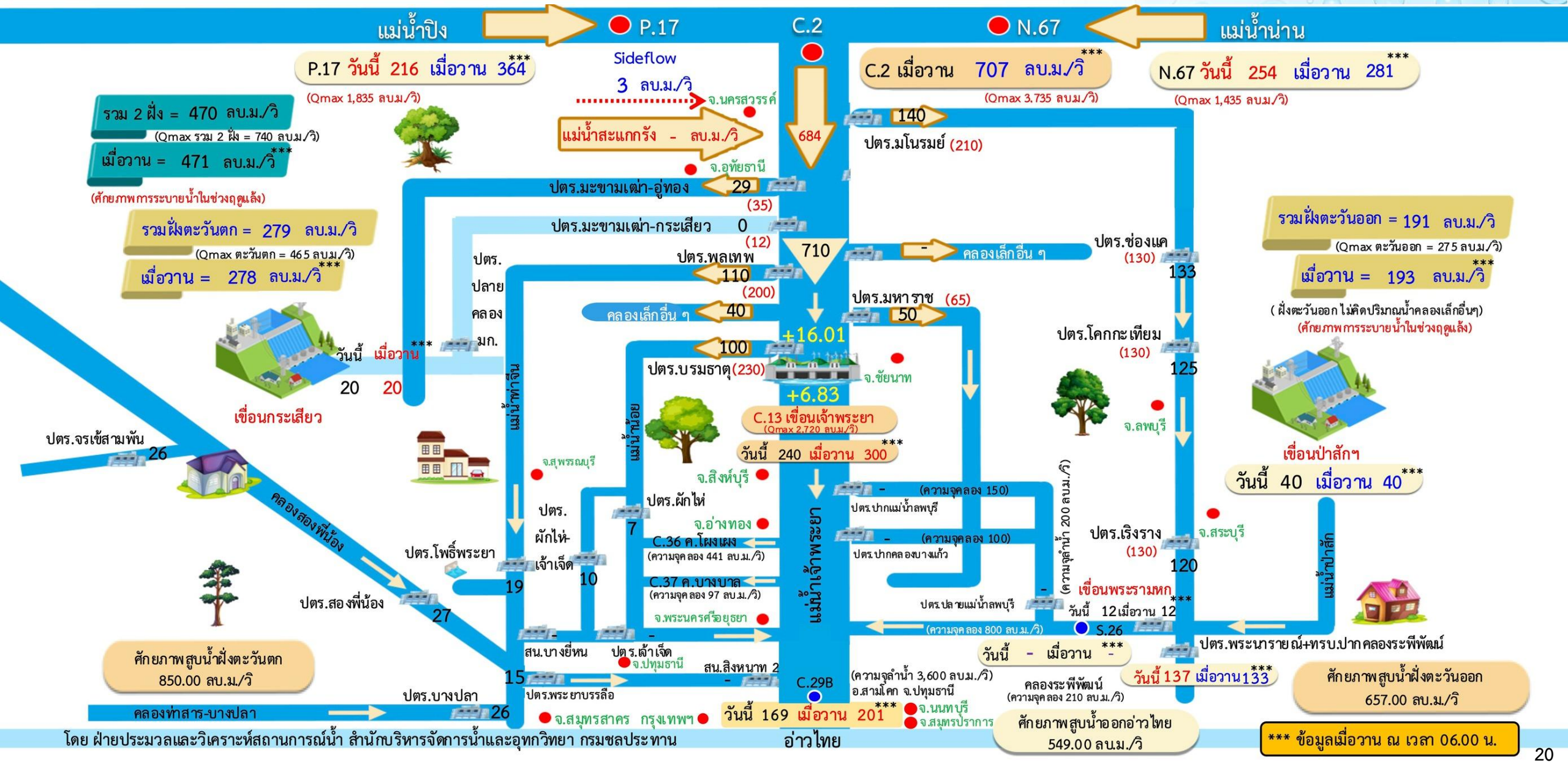

*** ข้อมูลเมื่อวาน ณ เวลา 06.00 น.

โดย ฝ่ายประมวลและวิเคราะห์สถานการณ์น้ำ สำนักบริหารจัดการน้ำและอุทกวิทยา กรมชลประทาน

4 แผน-ผล การระบายน้ำฤดูแล้ง ปี 2568/69

สำนักบริหารจัดการน้ำและอุทกวิทยา

นโยบายและการบริหารจัดการน้ำฤดูแล้ง ปี 2568/69

วางแผนการบริหารจัดการน้ำแบบยั่งยืน โดย**จัดสรรน้ำให้สอดคล้องกับปริมาณน้ำต้นทุน**ในอ่างเก็บน้ำ เพื่อสนับสนุนการใช้น้ำทุกกิจกรรมในพื้นที่ต่างๆ ตามลำดับความสำคัญ ดังนี้

เพื่อการ
อุปโภค-บริโภค
และการประปา

เพื่อการ**รักษาระบบนิเวศ**ทางน้ำ เช่น การผลักดันน้ำเค็ม การขับไล่น้ำเสีย บรรเทาสาธารณภัย จารีตประเพณีและคมนาคม เป็นต้น

เพื่อ**สำรองน้ำไว้สำหรับการใช้น้ำในช่วงต้นฤดูฝน**
สำหรับอุปโภค-บริโภค และรักษาระบบนิเวศ
เดือนพฤษภาคม – กรกฎาคม 2569

เพื่อการ**เกษตร**

เพื่อการ
อุตสาหกรรม

เพื่อการ
พาณิชยกรรมและการท่องเที่ยว

แผนการระบายน้ำและการเพาะปลูกพืชฤดูแล้ง ปี 2568/69

ต้นฤดูแล้ง (1 พ.ย.68)	ทั้งประเทศ (1 พ.ย.68 – 30 เม.ย.69)	เจ้าพระยา (1 พ.ย.68 – 30 เม.ย.69)	แม่กลอง (1 ม.ค.69 – 30 มิ.ย.69)
ปริมาณน้ำต้นทุนฤดูแล้ง	47,516 ล้าน ลบ.ม. (อ่างฯใหญ่ อ่างฯกลาง และแหล่งน้ำอื่นๆ)	17,745 ล้าน ลบ.ม. (4 เขื่อนหลัก + น้ำที่สนับสนุนจากลุ่มน้ำแม่กลอง)	10,035 ล้าน ลบ.ม. (2 เขื่อนหลัก ศรีนครินทร์และวชิราลงกรณ)
สำรองน้ำต้นฤดูฝน 2569	15,808 ล้าน ลบ.ม.	6,100 ล้าน ลบ.ม.	4,035 ล้าน ลบ.ม.
แผนระบายน้ำ 2568/69	33,753 ล้าน ลบ.ม (รวมแผนจัดสรรน้ำแต่ละกิจกรรมและแผนพร่องระบายน้ำ)	13,690 ล้าน ลบ.ม (รวมแผนจัดสรรน้ำแต่ละกิจกรรม แผนพร่องระบายน้ำ และน้ำที่สนับสนุนจากลุ่มน้ำแม่กลอง 500 ล้าน ลบ.ม.)	6,000 ล้าน ลบ.ม (ผันน้ำสนับสนุนลุ่มน้ำเจ้าพระยา 500 ล้าน ลบ.ม.)
อุปโภค-บริโภค	2,748 (8%)	1,150 (8%)	460 (7%)
รักษาระบบนิเวศและอื่นๆ	12,280 (36%)	5,495 (40%)	1,890 (32%)
เกษตรกรรม	18,247 (55%)	6,910 (51%)	3,630 (60%)
อุตสาหกรรม	478 (1%)	135 (1%)	20 (1%)
เพาะปลูกข้าวนาปรัง	10.05 ล้านไร่	6.27 ล้านไร่	0.91 ล้านไร่

ข้อมูลจากส่วนบริหารจัดการน้ำ สำนักบริหารจัดการน้ำและอุทกวิทยา ณ วันที่ 1 พ.ย.68

การบริหารจัดการน้ำฤดูแล้งปี 2568/69 (ทั้งประเทศ)

ตั้งแต่ 1 พฤศจิกายน 2568 – 30 เมษายน 2569

ต้นฤดูแล้ง

ปริมาณน้ำต้นทุน 1 พ.ย.68

47,516 ล้าน ลบ.ม.

(อ่างฯใหญ่ อ่างฯกลาง และแหล่งน้ำอื่นๆ)

วางแผน

แผนการระบายน้ำ ฤดูแล้ง 2568/69 **33,753** ล้าน ลบ.ม.

(รวมแผนจัดสรรน้ำแต่ละกิจกรรมและแผนพร่องระบายน้ำ)

สำรองน้ำต้นฤดูฝน ปี 2569 (พ.ค. - ก.ค.69 **15,808** ล้าน ลบ.ม.

แผนแยกกิจกรรม

- อุปโภค – บริโภค **2,748** ล้าน ลบ.ม. (8%)
- รักษาระบบนิเวศและอื่นๆ **12,280** ล้าน ลบ.ม. (36%)
- เกษตรกรรม **18,247** ล้าน ลบ.ม. (55%)
- อุตสาหกรรม **478** ล้าน ลบ.ม. (1%)

น้ำใช้การ

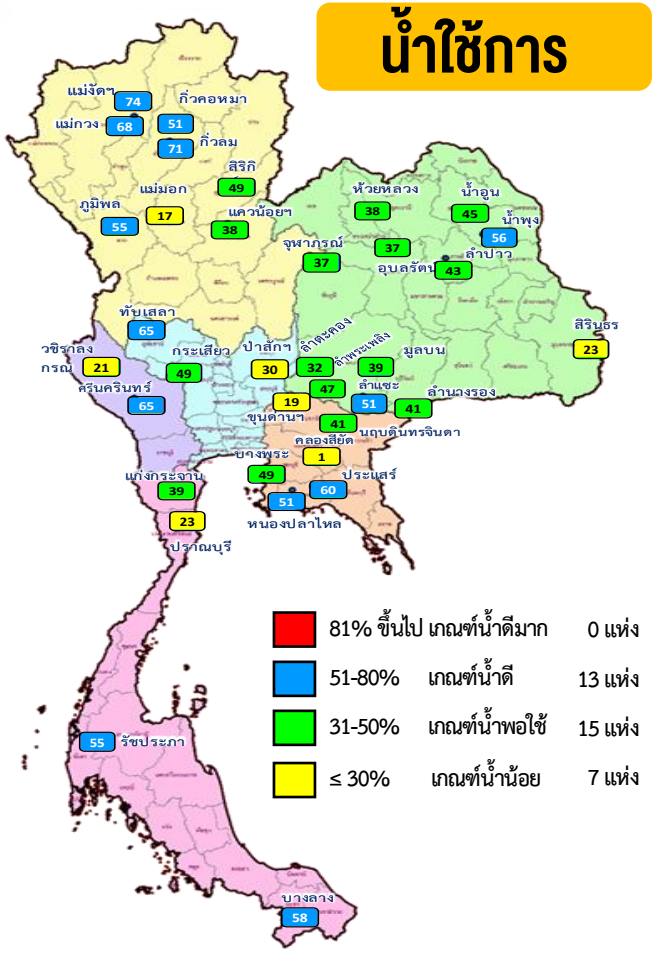

การเพาะปลูกข้าวนาปรังปี 2568/69 (8 เม.ย.69)

แผนนาปรัง	เพาะปลูกแล้ว	เก็บเกี่ยว
10.05 ล้านไร่	10.12 ล้านไร่ (101%)	3.36 ล้านไร่ (33%)

ข้อมูล ณ วันที่ 10 เม.ย. 69

ปัจจุบัน

ปริมาณน้ำเก็บกัก

49,072 ล้าน ลบ.ม. (64%)

ปริมาณน้ำใช้การ

25,127 ล้าน ลบ.ม. (48%)

(อ่างฯใหญ่ อ่างฯกลาง และอ่างฯเล็ก)

ผลการระบายน้ำ

ระบายน้ำไปแล้ว (1 พ.ย.68 – 10 เม.ย.69)

28,065 ล้าน ลบ.ม. (84% จากแผนฯ)

คงเหลือปริมาณน้ำที่ต้องระบายอีก

5,688 ล้าน ลบ.ม. (16% จากแผนฯ)

คาดการณ์น้ำใช้การ 1 พ.ค.69

19,679 ล้าน ลบ.ม. (37%)

ปริมาณน้ำใช้การ 1 พ.ค.68

19,914 ล้าน ลบ.ม. (34%)

น้อยกว่าปี 2568 จำนวน 235 ล้าน ลบ.ม. (1%)

การบริหารจัดการน้ำฤดูแล้งปี 2568/69 (ลุ่มน้ำเจ้าพระยา)

ตั้งแต่ 1 พฤศจิกายน 2568 – 30 เมษายน 2569

ต้นฤดูแล้ง

ปริมาณน้ำต้นทุน 1 พ.ย.68

17,745 ล้าน ลบ.ม.

(4 เขื่อนหลักลุ่มน้ำเจ้าพระยา + น้ำสนับสนุนจากลุ่มน้ำแม่กลอง)

วางแผน

แผนการระบายน้ำฤดูแล้ง 2568/69 **13,690** ล้าน ลบ.ม.

(รวมแผนจัดสรรน้ำแต่ละกิจกรรมและแผนพร่องระบายน้ำและน้ำที่สนับสนุนจากลุ่มน้ำแม่กลอง 500 ล้าน ลบ.ม.)

สำรองน้ำต้นฤดูฝน ปี 2569 (พ.ค. - ก.ค.69 **6,100** ล้าน ลบ.ม.

แผนแยกกิจกรรม

- อุปโภค – บริโภค **1,150** ล้าน ลบ.ม. (8%)
- รักษาระบบนิเวศและอื่นๆ **5,495** ล้าน ลบ.ม. (40%)
- เกษตรกรรม **6,910** ล้าน ลบ.ม. (51%)
- อุตสาหกรรม **135** ล้าน ลบ.ม. (1%)

น้ำใช้การ

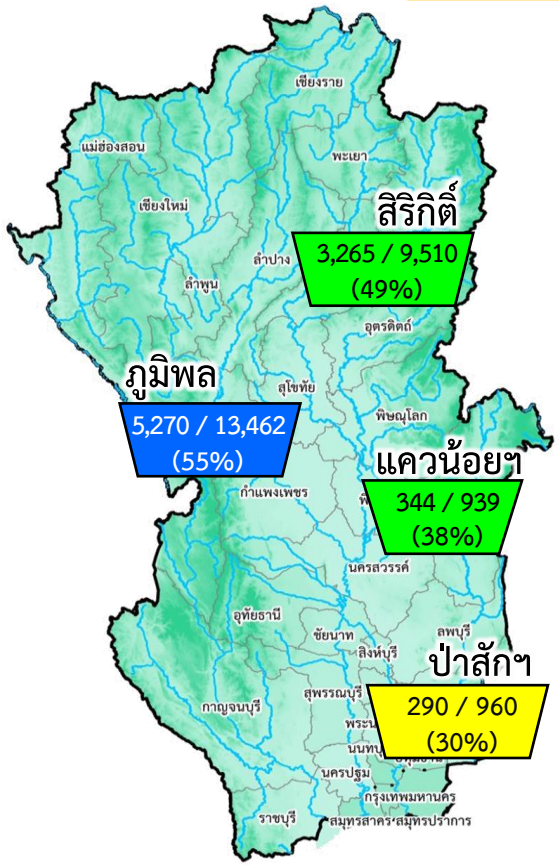

การเพาะปลูกข้าวนาปรังปี 2568/69 (8 เม.ย.69)

แผนนาปรัง	เพาะปลูกแล้ว	เก็บเกี่ยว
6.27 ล้านไร่	6.40 ล้านไร่ (102%)	2.60 ล้านไร่ (42%)

ข้อมูล ณ วันที่ 10 เม.ย. 69

ปัจจุบัน

ปริมาณน้ำเก็บกัก

15,865 ล้าน ลบ.ม. (64%)

ปริมาณน้ำใช้การ

9,169 ล้าน ลบ.ม. (50%)

(อ่างฯใหญ่ 4 แห่ง ภูมิพล สิริกิติ์ แควน้อยฯ ป่าสักฯ)

ผลการระบายน้ำ

ระบายน้ำไปแล้ว (1 พ.ย.68 – 10 เม.ย.69)

11,868 ล้าน ลบ.ม. (87% จากแผนฯ)

คงเหลือปริมาณน้ำที่ต้องระบายอีก

1,822 ล้าน ลบ.ม. (13% จากแผนฯ)

คาดการณ์น้ำใช้การ 1 พ.ค.69

6,363 ล้าน ลบ.ม. (35%)

ปริมาณน้ำใช้การ 1 พ.ค.68

6,950 ล้าน ลบ.ม. (38%)

น้อยกว่าปี 2568 จำนวน 587 ล้าน ลบ.ม. (3%)

การบริหารจัดการน้ำฤดูแล้งปี 2569 (ลุ่มน้ำแม่กลอง)

ตั้งแต่ 1 มกราคม 2569 – 30 มิถุนายน 2569

ต้นฤดูแล้ง

ปริมาณน้ำต้นทุน 1 ม.ค.69

10,143 ล้าน ลบ.ม.

(2 เขื่อนลุ่มน้ำแม่กลอง ศรีนครินทร์ และวชิราลงกรณ)

วางแผน

แผนการระบายน้ำฤดูแล้ง 2569 **6,000** ล้าน ลบ.ม.

(รวมผันน้ำไปสนับสนุนลุ่มน้ำเจ้าพระยา 500 ล้าน ลบ.ม.)

สำรองน้ำต้นฤดูฝน ปี 2569 **4,035** ล้าน ลบ.ม.

แผนแยกกิจกรรม

- อุปโภค – บริโภค **460** ล้าน ลบ.ม. (7%)
- รักษาระบบนิเวศและอื่นๆ **1,890** ล้าน ลบ.ม. (32%)
- เกษตรกรรม **3,630** ล้าน ลบ.ม. (60%)
- อุตสาหกรรม **20** ล้าน ลบ.ม. (1%)

น้ำใช้การ

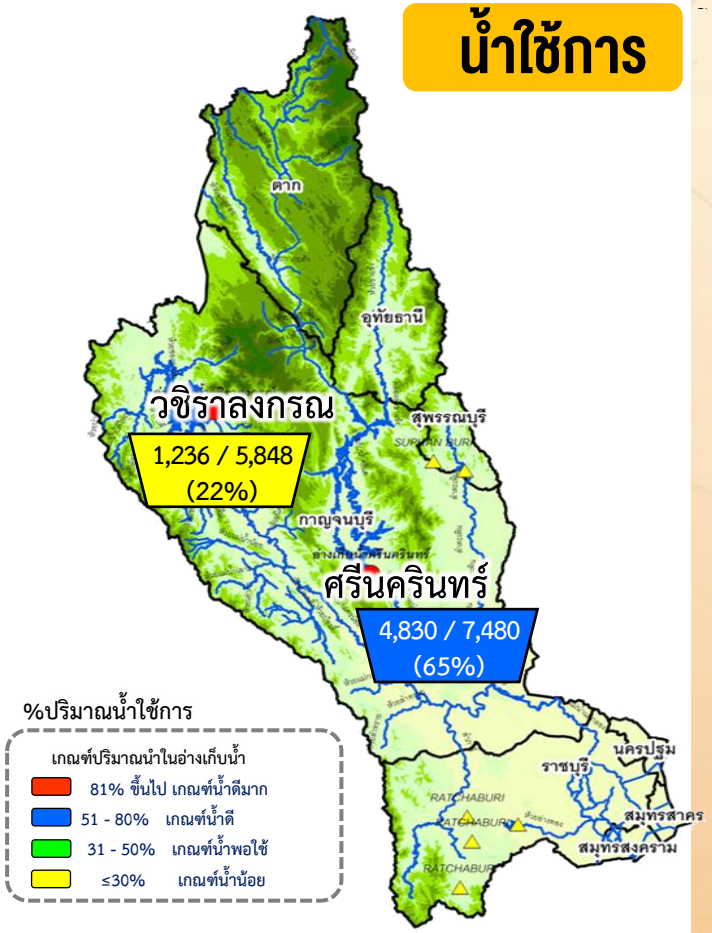

การเพาะปลูกข้าวนาปรังปี 2568/69 (8 เม.ย.69)

แผนนาปรัง	เพาะปลูกแล้ว	เก็บเกี่ยว
0.91 ล้านไร่	0.78 ล้านไร่ (86%)	0.04 ล้านไร่ (4%)

ข้อมูล ณ วันที่ 10 เม.ย. 69

ปัจจุบัน

ปริมาณน้ำเก็บกัก

19,343 ล้าน ลบ.ม. (73%)

ปริมาณน้ำใช้การ

6,066 ล้าน ลบ.ม. (46%)

(2 เขื่อน ศรีนครินทร์ และวชิราลงกรณ)

ผลการระบายน้ำ

ระบายน้ำไปแล้ว (1 พ.ย.68 – 10 เม.ย.69)

3,882 ล้าน ลบ.ม. (65% จากแผนฯ)

คงเหลือปริมาณน้ำที่ต้องระบายอีก

2,118 ล้าน ลบ.ม. (35% จากแผนฯ)

คาดการณ์น้ำใช้การ 1 ก.ค.69

3,472 ล้าน ลบ.ม. (26%)

ปริมาณน้ำใช้การ 1 ก.ค.68

4,415 ล้าน ลบ.ม. (33%)

คาดการณ์น้อยกว่าปี 2568 จำนวน 943 ล้าน ลบ.ม. (7%)

5 การเพาะปลูกข้าว

แผนผลการเพาะปลูกพืชในช่วงฤดูแล้ง ปี 2568/69

ข้อมูล ณ วันที่ 8 เมษายน 2569

ภาค	ข้าวนาปรัง				พืชไร่-พืชผัก				รวม			
	แผน (ล้านไร่)	ผล (ล้านไร่)	%	เกี่ยว (ล้านไร่)	แผน (ล้านไร่)	ผล (ล้านไร่)	%	เกี่ยว (ล้านไร่)	แผน (ล้านไร่)	ผล (ล้านไร่)	%	เกี่ยว (ล้านไร่)
เหนือ	0.86	1.02	119	0.336	0.25	0.26	106	0.056	1.10	1.28	116	0.392
ตะวันออกเฉียงเหนือ	1.17	1.21	104	0.027	0.06	0.04	70	0.003	1.22	1.26	103	0.030
กลาง	0.01	0.01	85	0.002	0.01	0.01	59		0.03	0.02	71	0.002
ตะวันออก	0.48	0.47	98	0.357	0.02	0.02	116	0.005	0.50	0.49	99	0.363
ตะวันตก	1.09	1.01	92	0.040	0.25	0.23	91	0.012	1.34	1.23	92	0.051
ใต้	0.18				0.01	0.002	28		0.19	0.003	2	
ลุ่มน้ำเจ้าพระยา	6.27	6.40	102	2.595	0.08	0.10	126	0.048	6.35	6.50	102	2.643
ทั้งประเทศ	**10.05**	**10.12**	**101**	**3.357**	**0.67**	**0.66**	**98**	**0.123**	**10.73**	**10.78**	**101**	**3.480**

กราฟเปรียบเทียบผลการปลูกข้าวนาปรัง
รายสัปดาห์ในเขตทั้งประเทศ

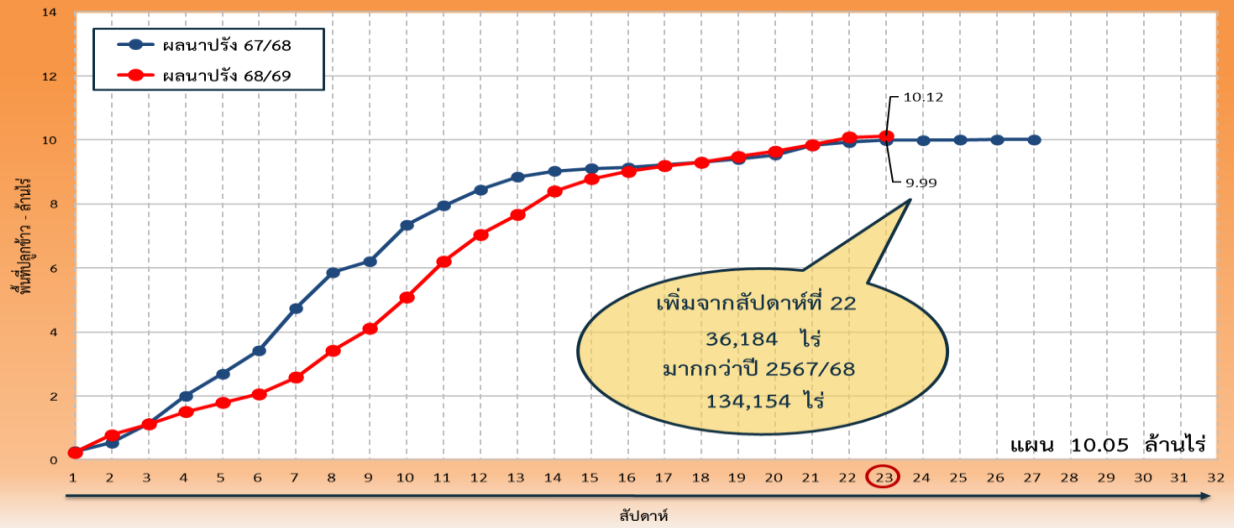

กราฟเปรียบเทียบผลการปลูกข้าวนาปรัง
รายสัปดาห์ในเขตลุ่มเจ้าพระยา

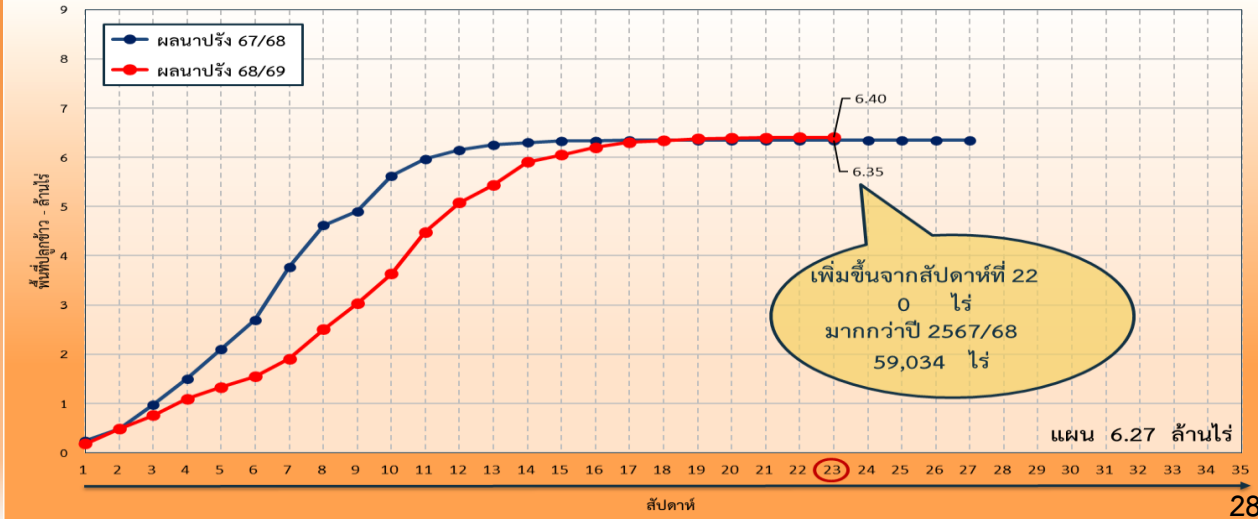

พื้นที่ปลูกข้าวในเขตชลประทานลุ่มน้ำเจ้าพระยาและลุ่มน้ำแม่กลอง

ลุ่มน้ำเจ้าพระยา

พื้นที่คาดการณ์นาปรัง ปี 2568/69
จำนวน 6.27 ล้านไร่

เพาะปลูกแล้ว 6.40 ล้านไร่

เจริญเติบโตและรอเก็บเกี่ยว 3.81 ล้านไร่

- อายุ 2 สัปดาห์
  6,798 ไร่ (1 เม.ย. 69)
  ต้องการใช้น้ำ 2.93 ล้าน ลบ.ม.
- อายุ 3 สัปดาห์
  3,928 ไร่ (25 มี.ค. 69)
  ต้องการใช้น้ำ 1.85 ล้าน ลบ.ม.
- อายุ 4 สัปดาห์
  12,355 ไร่ (18 มี.ค. 69)
  ต้องการใช้น้ำ 5.67 ล้าน ลบ.ม.
- อายุ 5 สัปดาห์
  41,010 ไร่ (11 มี.ค. 69)
  ต้องการใช้น้ำ 18.32 ล้าน ลบ.ม.
- อายุ 6 สัปดาห์
  34,429 ไร่ (4 มี.ค. 69)
  ต้องการใช้น้ำ 14.66 ล้าน ลบ.ม.
- อายุ 7 สัปดาห์
  102,434 ไร่ (25 ก.พ. 69)
  ต้องการใช้น้ำ 40.86 ล้าน ลบ.ม.
- อายุ 8 สัปดาห์
  150,783 ไร่ (18 ก.พ. 69)
  ต้องการใช้น้ำ 55.48 ล้าน ลบ.ม.
- อายุ 9 สัปดาห์
  150,054 ไร่ (11 ก.พ. 69)
  ต้องการใช้น้ำ 48.31 ล้าน ลบ.ม.
- อายุ 10 สัปดาห์
  463,699 ไร่ (4 ก.พ. 69)
  ต้องการใช้น้ำ 126.79 ล้าน ลบ.ม.
- อายุ 11 สัปดาห์
  351,812 ไร่ (28 ม.ค. 69)
  ต้องการใช้น้ำ 77.78 ล้าน ลบ.ม.
- อายุ 12 สัปดาห์
  589,714 ไร่ (21 ม.ค. 69)
  ต้องการใช้น้ำ 107.83 ล้าน ลบ.ม.
- อายุ 13 สัปดาห์
  694,034 ไร่ (14 ม.ค. 69)
  ต้องการใช้น้ำ 85.49 ล้าน ลบ.ม.
- อายุ 14 สัปดาห์
  386,119 ไร่ (7 ม.ค. 69)
  ต้องการใช้น้ำ 21.84 ล้าน ลบ.ม.
- อายุ 15 สัปดาห์
  270,591 ไร่ (31 ธ.ค. 68)
  ต้องการใช้น้ำ 1.49 ล้าน ลบ.ม.
- อายุ 16 สัปดาห์
  185,553 ไร่ (24 ธ.ค. 68)
  ไม่ต้องการใช้น้ำ
- อายุ 17 สัปดาห์
  105,137 ไร่ (17 ธ.ค. 68)
  ไม่ต้องการใช้น้ำ
- อายุ 18 สัปดาห์
  261,529 ไร่ (10 ธ.ค. 68)
  ไม่ต้องการใช้น้ำ

เก็บเกี่ยว 2.59 ล้านไร่

นาปรัง 2 จำนวน 0.16 ล้านไร่

- อายุ 1 สัปดาห์
  13,747 ไร่ (8 เม.ย. 69)
  ต้องการใช้น้ำ 5.10 ล้าน ลบ.ม.
- อายุ 2 สัปดาห์
  2,890 ไร่ (1 เม.ย. 69)
  ต้องการใช้น้ำ 1.23 ล้าน ลบ.ม.

พื้นที่ 0.16 ล้านไร่
ต้องการใช้น้ำ 6.33 ล้าน ลบ.ม.

พื้นที่ 3.81 ล้านไร่ มีพื้นที่ปลูกข้าว 3.26 ล้านไร่
ที่ยังคงต้องการใช้น้ำอยู่ คิดเป็นจำนวน 609.30 ล้าน ลบ.ม.

ลุ่มน้ำแม่กลอง

พื้นที่คาดการณ์นาปรัง ปี 2568/69
จำนวน 0.89 ล้านไร่

เพาะปลูกแล้ว 0.78 ล้านไร่

เจริญเติบโตและรอเก็บเกี่ยว 0.74 ล้านไร่

- อายุ 1 สัปดาห์
  25,750 ไร่ (8 เม.ย. 69)
  ต้องการใช้น้ำ 8.77 ล้าน ลบ.ม.
- อายุ 2 สัปดาห์
  214,050 ไร่ (1 เม.ย. 69)
  ต้องการใช้น้ำ 85.63 ล้าน ลบ.ม.
- อายุ 3 สัปดาห์
  130,896 ไร่ (25 มี.ค. 69)
  ต้องการใช้น้ำ 57.92 ล้าน ลบ.ม.
- อายุ 4 สัปดาห์
  90,203 ไร่ (18 มี.ค. 69)
  ต้องการใช้น้ำ 38.93 ล้าน ลบ.ม.
- อายุ 5 สัปดาห์
  29,973 ไร่ (11 มี.ค. 69)
  ต้องการใช้น้ำ 12.67 ล้าน ลบ.ม.
- อายุ 6 สัปดาห์
  24,153 ไร่ (4 มี.ค. 69)
  ต้องการใช้น้ำ 9.79 ล้าน ลบ.ม.
- อายุ 7 สัปดาห์
  36,612 ไร่ (25 ก.พ. 69)
  ต้องการใช้น้ำ 13.98 ล้าน ลบ.ม.
- อายุ 8 สัปดาห์
  32,204 ไร่ (18 ก.พ. 69)
  ต้องการใช้น้ำ 11.42 ล้าน ลบ.ม.
- อายุ 9 สัปดาห์
  25,262 ไร่ (11 ก.พ. 69)
  ต้องการใช้น้ำ 7.89 ล้าน ลบ.ม.
- อายุ 10 สัปดาห์
  34,187 ไร่ (4 ก.พ. 69)
  ต้องการใช้น้ำ 9.13 ล้าน ลบ.ม.
- อายุ 11 สัปดาห์
  12,538 ไร่ (28 ม.ค. 69)
  ต้องการใช้น้ำ 2.74 ล้าน ลบ.ม.
- อายุ 12 สัปดาห์
  10,874 ไร่ (21 ม.ค. 69)
  ต้องการใช้น้ำ 1.99 ล้าน ลบ.ม.
- อายุ 13 สัปดาห์
  18,036 ไร่ (14 ม.ค. 69)
  ต้องการใช้น้ำ 2.22 ล้าน ลบ.ม.
- อายุ 14 สัปดาห์
  5,934 ไร่ (7 ม.ค. 69)
  ต้องการใช้น้ำ 0.33 ล้าน ลบ.ม.
- อายุ 15 สัปดาห์
  - ไร่ (31 ธ.ค. 68)
  ต้องการใช้น้ำ - ล้าน ลบ.ม.
- อายุ 16 สัปดาห์
  9,725 ไร่ (24 ธ.ค. 68)
  ไม่ต้องการใช้น้ำ
- อายุ 17 สัปดาห์
  18,109 ไร่ (17 ธ.ค. 68)
  ไม่ต้องการใช้น้ำ
- อายุ 18 สัปดาห์
  19,389 ไร่ (10 ธ.ค. 68)
  ไม่ต้องการใช้น้ำ

เก็บเกี่ยว 0.04 ล้านไร่

พื้นที่ 0.74 ล้านไร่ มีพื้นที่ปลูกข้าว 0.69 ล้านไร่
ที่ยังคงต้องการใช้น้ำอยู่ คิดเป็นจำนวน 263.41 ล้าน ลบ.ม.

6 สถานการณ์ค่าความเค็ม 4 แม่น้ำสายหลัก

การบริหารจัดการน้ำเพื่อรักษาระบบนิเวศ (ความเค็ม) ใน 4 ลำน้ำสายหลัก

ข้อมูล ณ วันที่ 10 เมษายน 2569 เวลา 07.00 น.

แม่น้ำแม่กลอง — ปกติ

เขื่อนแม่กลอง

219

แผนไม่ต่ำกว่า 60

26 — คลองจรเข้สามพัน — 27 — แผนไม่ต่ำกว่า 25 — ปตร.สองพี่น้อง

ปตร. ท่าสาร

16 — คลองประปา

20 — คลองท่าสาร-บางปลา — 26 — ปตร.บางปลา

คลองจินดา

ปากคลองจินดา
ความเค็ม 0.19 g/l

เกณฑ์เฝ้าระวังสำหรับกล้วยไม้ 0.75 กรัม/ลิตร
เกณฑ์เฝ้าระวังเพื่อการเกษตรไม่เกิน 2 กรัม/ลิตร

คลองดำเนินสะดวก

อัมพวา
ความเค็ม 0.13 g/l

เกณฑ์เฝ้าระวังเพื่อการเกษตรไม่เกิน 2 กรัม/ลิตร

แม่น้ำท่าจีน — ปกติ

ปตร.โพธิ์พระยา — 19

สูบที่ สน.ถาวร 5 เครื่อง (ทั้งหมดมี 8 เครื่อง)
สูบที่ เครื่องกึ่งถาวร - เครื่อง (ทั้งหมดมี 4 เครื่อง)

สูบที่ สน.ถาวร - เครื่อง (ทั้งหมดมี 8 เครื่อง)
สูบที่ เครื่องกึ่งถาวร - เครื่อง (ทั้งหมดมี 5 เครื่อง)

สน.พระยาบรรลือ — คลองพระยาบรรลือ — สน.สิงหนาท 2

สูบ 24 ชม. 15 ลบ.ม./วิ — เปิดบาน - ลบ.ม./วิ — ปิดรับน้ำเข้า - ลบ.ม./วิ — สูบ 24 ชม. - ลบ.ม./วิ

สน.พระพิมล — - — คลองพระพิมล — สน.บางบัวทอง — -

คลองประปา

โรงงานผลิตน้ำมหาสวัสดิ์ การประปานครหลวง

คลองปลายบาง

สน.มหาสวัสดิ์ — คลองมหาสวัสดิ์ — ปตร.ฉิมพลี

คลองทวีวัฒนา

คลองอ้อมนนท์
คลองบางกรวย
คลองบางกอกน้อย

คลองภาษีเจริญ — สน.กระทุ่มแบน

ช่วงน้ำทะเลหนุนสูงเดือน เมษายน – พฤษภาคม 2569
วันที่ 4-7 เม.ย.69 และ 18-23 เม.ย.69
3-6 พ.ค.69 และ 17-21 พ.ค.69

แม่น้ำเจ้าพระยา — ปกติ

เขื่อนเจ้าพระยา จ.ชัยนาท
ควบคุมระดับน้ำเหนือเขื่อนไม่เกิน +16.21 ม.รทก.

240

เขื่อนพระรามหก — 12

แผน 25

เขื่อนป่าสักฯ — 40

169

C.29A อ.บางไทร จ.พระนครศรีอยุธยา

สถานีประปาสำแล อ. เมือง จ.ปทุมธานี
ความเค็ม 0.11 g/l วันที่ 10 เม.ย. 69 เวลา 07.00 น.
ความเค็ม 0.11 g/l ณ วันที่ 9 เม.ย. 69 (ค่าสูงสุดรายวัน)

เกณฑ์เฝ้าระวัง 0.25 กรัม/ลิตร
มาตรฐานผลิตน้ำประปาไม่เกิน 0.50 กรัม/ลิตร

คลองรังสิตประยูรศักดิ์

ปตร.สน. กึ่งถาวรปากคลองรังสิต — ปตร.เสาวภาผ่องศรี

สะพานพระนั่งเกล้า
ความเค็ม 0.11 g/l

ท่าน้ำนนทบุรี
ความเค็ม 0.11 g/l

กรมชลประทานสามเสน
ความเค็ม 0.12 g/l

คลอง 13

คลองแสนแสบ — คลองบางขนาก

ปตร.กรุงเกษม — ปตร.บางขนาก

ปตร.คลองลัดโพธิ์

แม่น้ำบางปะกง — ปกติ

เขื่อนขุนด่านฯ — 3

ควบคุมตลอดทั้งปี
ควบคุมไม่เกิน 1.00 g/l

วัดบางคาง
ความเค็ม N/A

แม่น้ำประจันตคาม

ห้วยยาง

แควโสมง

เขื่อนนฤบดินทรฯ — 13

แม่น้ำนครนายก

อ่างฯพระปรง

แม่น้ำปราจีนบุรี

วัดบางแตน
ความเค็ม 0.19 g/l

ควบคุมถึง 1 ก.พ. 69
ควบคุมไม่เกิน 1.00 g/l

คลองพระสะทึง

3.50

1.16

อ่างฯพระสะทึง

คลองระบม

อ่างฯคลองระบม — 1.03

วัดบางขนาก
ความเค็ม 0.41 g/l

อ่างฯคลองสียัด — 1

ฝายท่าลาด — คลองท่าลาด

เขื่อนทดน้ำบางปะกง
เริ่มควบคุมตั้งแต่ 31 ธ.ค. 68

อ่างฯคลองหลวงรัชชโลทร — 1.60

คลองพานทอง — คลองหลวง

**ปริมาณน้ำระบายจากอ่างเก็บน้ำ ณ วันที่ 9 เม.ย. 69

0.25 – 0.50 g/l | > 0.50 g/l

จุดควบคุมความเค็ม | จุดตรวจวัดความเค็ม | สถานีวัดน้ำ

- อัตราการไหลเวลา 06.00 น. / คุณภาพน้ำเวลา 07.00 น.
- หน่วยปริมาณการระบาย : ลูกบาศก์เมตร/วินาที
- หน่วยปริมาณความเค็ม : กรัม/ลิตร

อ่าวไทย

ติดตามสถานการณ์ค่าความเค็มใน 4 ลำน้ำสายหลัก

ข้อมูล ณ วันที่ 10 เมษายน 2569 เวลา 07.00 น.

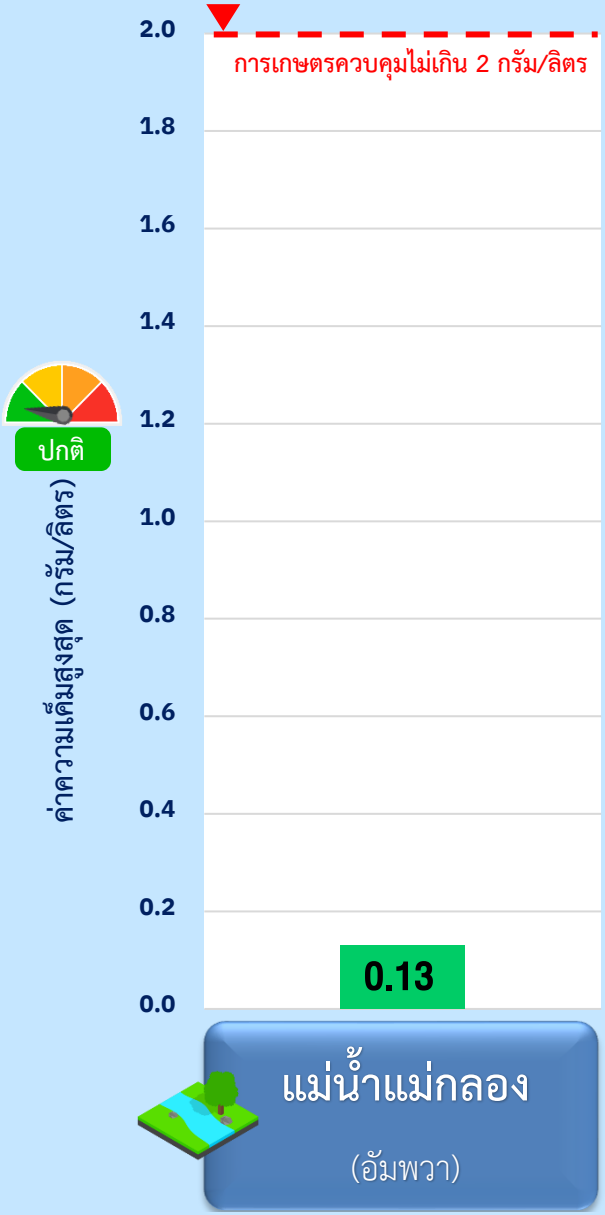

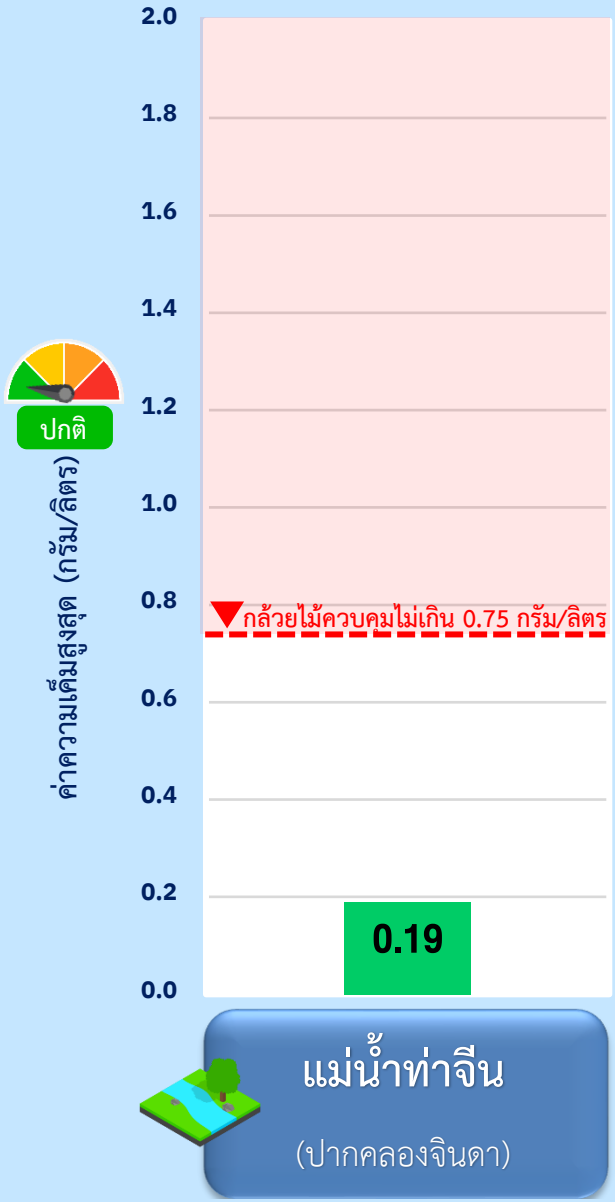

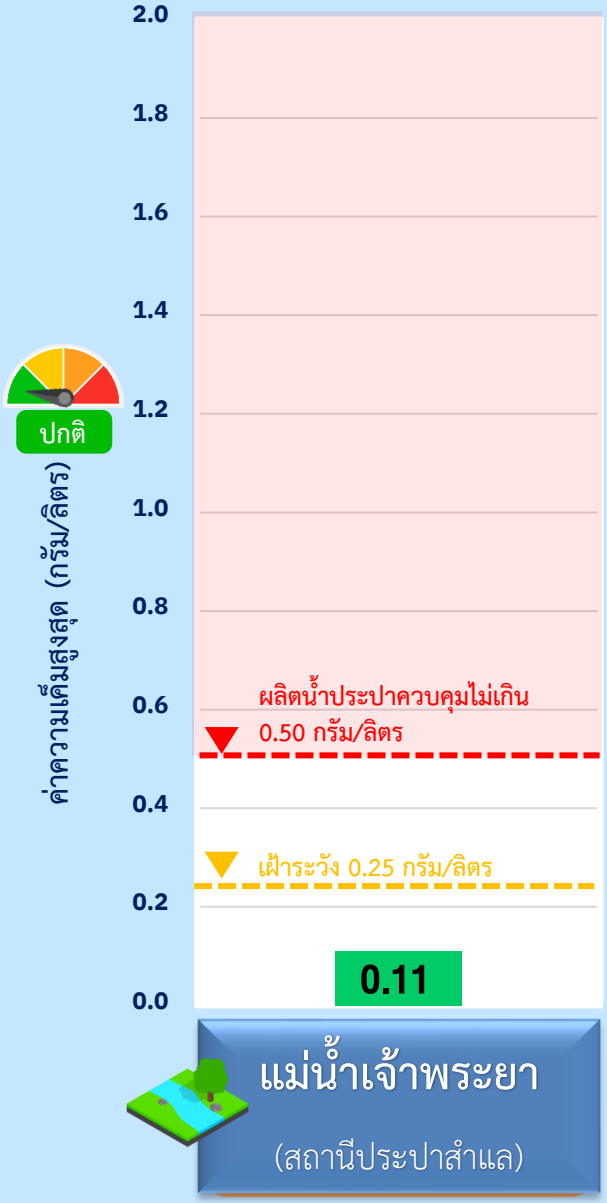

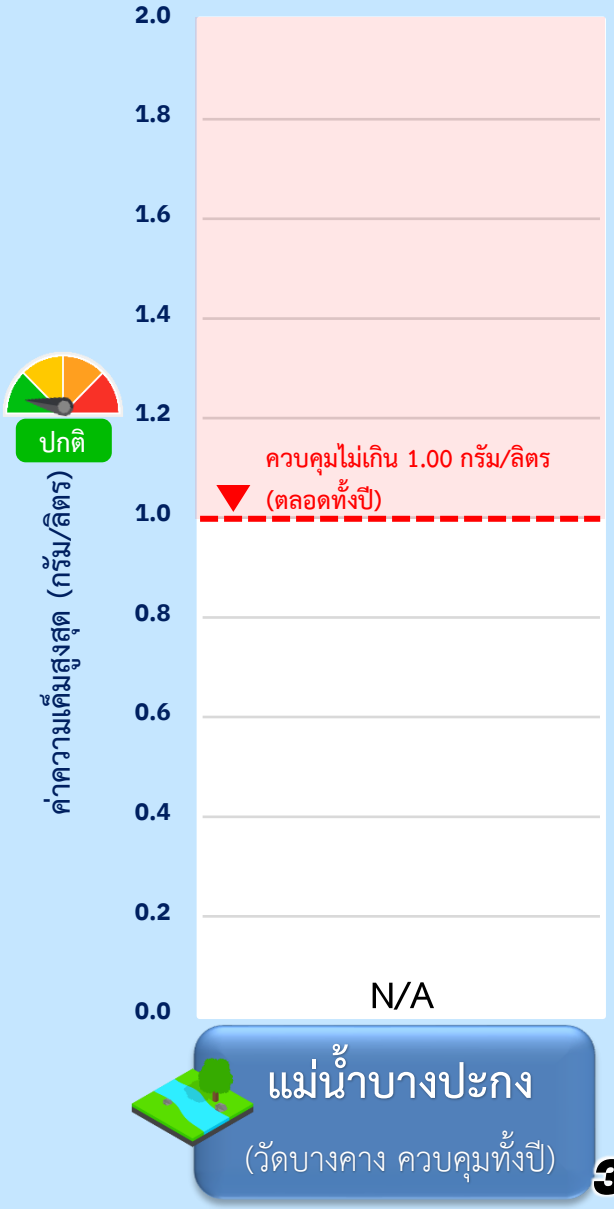

ติดตามสถานการณ์ค่าความเค็มในแม่น้ำ

ข้อมูล ณ วันที่ 10 เมษายน 2569

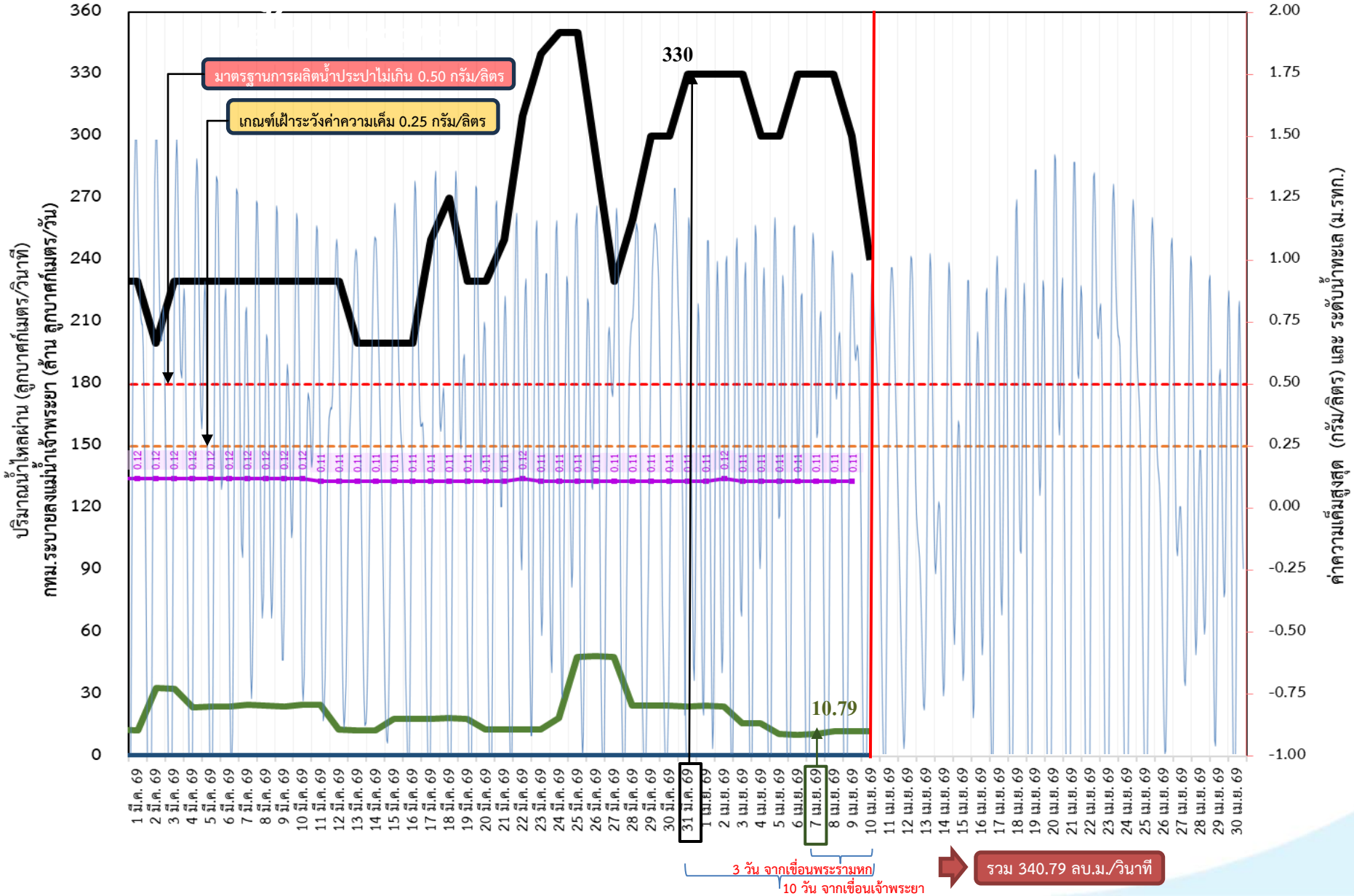

เขื่อนเจ้าพระยา	240.00	ลบ.ม./วินาที
เขื่อนพระรามหก	12.22	ลบ.ม./วินาที
สน.สิงหนาท 2	0.00	ลบ.ม./วินาที
ความเค็มสำแล	0.11	กรัม/ลิตร

(สูงสุด ณ วันที่ 9 เม.ย. 69)

หมายเหตุ

- สน.สิงหนาท 2 หยุดสูบน้ำ สำหรับรักษาค่าความเค็มในแม่น้ำเจ้าพระยา

สถิติความเค็มสูงสุดรายวัน

17 พ.ค. 2553	1.10 กรัม/ลิตร
05 มิ.ย. 2556	0.57 กรัม/ลิตร
15 ก.พ. 2557	1.92 กรัม/ลิตร
18 ก.ค. 2558	1.09 กรัม/ลิตร
27 พ.ค. 2559	0.87 กรัม/ลิตร
27 ก.พ. 2560	0.84 กรัม/ลิตร
28 ธ.ค. 2562	2.19 กรัม/ลิตร
13 ม.ค. 2563	1.36 กรัม/ลิตร
30 ม.ค. 2564	2.53 กรัม/ลิตร
17 พ.ค. 2565	0.26 กรัม/ลิตร
12 ส.ค. 2566	0.30 กรัม/ลิตร
13 พ.ค. 2567	1.52 กรัม/ลิตร
12 พ.ค. 2568	0.20 กรัม/ลิตร

- ระบายเขื่อนเจ้าพระยา (ลบ.ม./วินาที)
- ระบายเขื่อนพระรามหก (ลบ.ม./วินาที)
- สน.สิงหนาท 2 (ระบายลงเจ้าพระยา) (ลบ.ม./วินาที)
- ความเค็มสูงสุด (สำแล) ปี 2569 (กรัม/ลิตร)

7 คาดการณ์ปริมาณน้ำ

ณ วันที่ 1 พฤษภาคม 2569

คาดการณ์ปริมาณน้ำอ่างเก็บน้ำขนาดใหญ่ 35 แห่งในช่วงฤดูฝน 2568 3 กรณี

สถิติและคาดการณ์ปริมาณน้ำอ่างเก็บน้ำขนาดใหญ่ 35 แห่งในช่วงฤดูแล้ง 2568/69 4 กรณี

ปี	ปริมาตรน้ำ (ล้าน ลบ.ม.)	%	น้ำใช้การ (ล้าน ลบ.ม.)	%
1 พ.ค. 64	33,876	48	10,334	22
1 พ.ค. 65	40,578	57	17,036	36
1 พ.ค. 66	41,325	58	17,787	38
1 พ.ค. 67	39,240	55	15,701	33
1 พ.ค. 68	41,409	58	17,870	25
1 พ.ค. 69 น้ำมาก (Percentile 80)	40,167	57	16,625	35
1 พ.ค. 69 น้ำเฉลี่ย (Percentile 50)	40,063	56	16,521	35
1 พ.ค. 69 น้ำน้อย (Percentile 20)	39,995	56	16,453	35
1 พ.ค. 69 คาดการณ์ TMD	40,048	56	16,505	35

ปี พ.ศ.	ปริมาตรน้ำ (ล้าน ลบ.ม.)	%	น้ำใช้การ (ล้าน ลบ.ม.)	%
2569	40,048	56	16,505	35

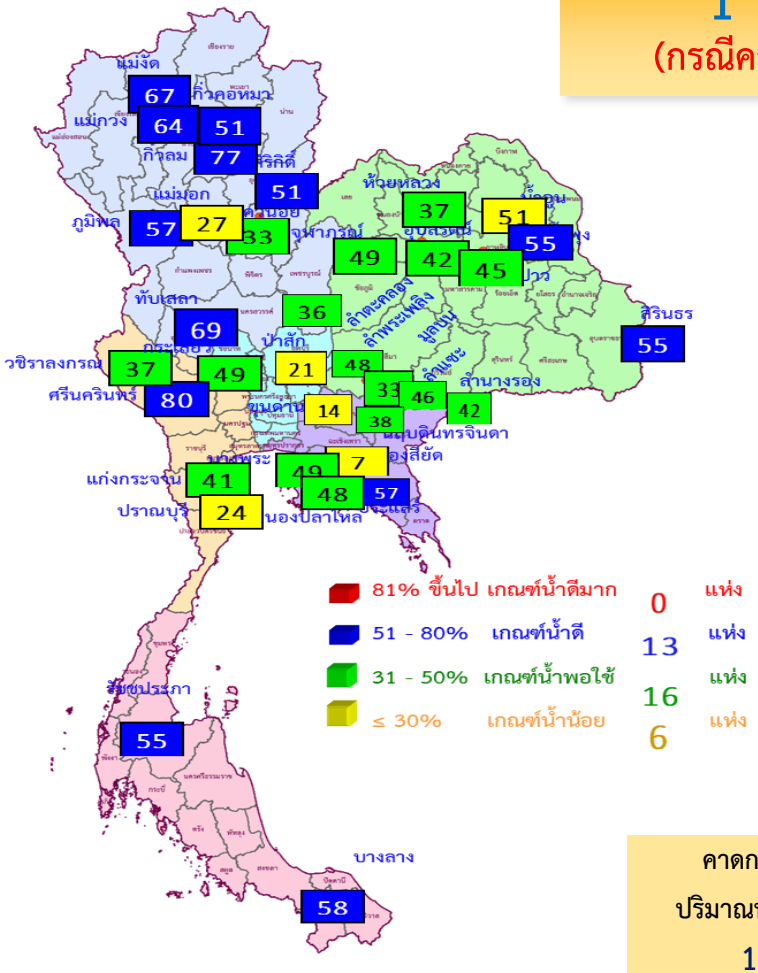

1 พ.ค. 69
(กรณีคาดการณ์ TMD)

คาดการณ์ 1 พฤษภาคม 2569
ปริมาณน้ำใช้การน้อยกว่า ปี 2568
1,365 ล้าน ลบ.ม.

ข้อมูล ณ วันที่ 9 เม.ย. 69

คาดการณ์ปริมาณน้ำใช้การใน 4 เขื่อนหลัก ณ วันที่ 1 พ.ค. 2569

เขื่อนภูมิพล

ปี	ปริมาตร (ล้าน ลบ.ม.)	%	น้ำใช้การ (ล้าน ลบ.ม.)	%
1 พ.ค. 68	7,463	55	3,663	27
1 พ.ค. 69 คาดการณ์ TMD	7,669	57	3,869	40

เขื่อนสิริกิติ์

ปี	ปริมาตร (ล้าน ลบ.ม.)	%	น้ำใช้การ (ล้าน ลบ.ม.)	%
1 พ.ค. 68	5,568	59	2,718	29
1 พ.ค. 69 คาดการณ์ TMD	4,879	51	2,029	30

เขื่อนแควน้อยบำรุงแดน

ปี	ปริมาตร (ล้าน ลบ.ม.)	%	น้ำใช้การ (ล้าน ลบ.ม.)	%
1 พ.ค. 68	401	43	358	38
1 พ.ค. 69 น้ำมาก (Percentile 80)	316	34	273	30
1 พ.ค. 69 น้ำเฉลี่ย (Percentile 50)	305	33	262	29
1 พ.ค. 69 น้ำน้อย (Percentile 20)	297	32	254	28
1 พ.ค. 69 คาดการณ์ TMD	307	33	264	29

เขื่อนป่าสักชลสิทธิ์

ปี	ปริมาตร (ล้าน ลบ.ม.)	%	น้ำใช้การ (ล้าน ลบ.ม.)	%
1 พ.ค. 68	214	22	211	22
1 พ.ค. 69 น้ำมาก (Percentile 80)	209	22	206	22
1 พ.ค. 69 น้ำเฉลี่ย (Percentile 50)	203	21	200	21
1 พ.ค. 69 น้ำน้อย (Percentile 20)	201	21	198	21
1 พ.ค. 69 คาดการณ์ TMD	204	21	201	21

ปริมาณน้ำใช้การ 4 เขื่อนหลัก

1 พฤษภาคม 2568	คาดการณ์ 1 พฤษภาคม 2569
5,950 ล้าน ลบ.ม.	6,363 ล้าน ลบ.ม.

คาดการณ์ปริมาณน้ำรวม 4 เขื่อนหลัก

ปี	ปริมาตรน้ำ (ล้าน ลบ.ม.)	%	น้ำใช้การ (ล้าน ลบ.ม.)	%
1 พ.ค. 68	13,646	55	6,950	38
1 พ.ค. 69 น้ำมาก (Percentile 80)	13,072	53	6,376	35
1 พ.ค. 69 น้ำเฉลี่ย (Percentile 50)	13,056	52	6,360	35
1 พ.ค. 69 น้ำน้อย (Percentile 20)	13,046	52	6,350	35
1 พ.ค. 69 คาดการณ์ TMD	13,059	53	6,363	35

ข้อมูล ณ วันที่ 9 เม.ย. 69

คาดการณ์ปริมาณน้ำใช้การใน 2 เขื่อนหลัก ณ วันที่ 1 ก.ค. 2569

เขื่อนศรีนครินทร์

ปี	ปริมาตร (ล้าน ลบม.)	%	น้ำใช้การ (ล้าน ลบ.ม.)	%
1 ก.ค. 68	12,698	72	2,433	33
1 ก.ค. 69 คาดการณ์ TMD	13,697	77	3,432	46

เขื่อนวชิราลงกรณ

ปี	ปริมาตร (ล้าน ลบ.ม.)	%	น้ำใช้การ (ล้าน ลบ.ม.)	%
1 ก.ค. 68	4,994	56	1,982	34
1 ก.ค. 69 คาดการณ์ TMD	3,052	34	40	1

คาดการณ์ปริมาณน้ำรวม 2 เขื่อนหลัก

ปี	ปริมาตรน้ำ (ล้าน ลบ.ม.)	%	น้ำใช้การ (ล้าน ลบ.ม.)	%
1 ก.ค. 68	17,692	66	4,415	33
1 ก.ค. 69 คาดการณ์ TMD	16,749	63	3,472	26

ปริมาณน้ำใช้การ 2 เขื่อนหลัก

1 กรกฎาคม 2568	คาดการณ์ 1 กรกฎาคม 2569
4,415 ล้าน ลบ.ม.	3,472 ล้าน ลบ.ม.

ข้อมูล ณ วันที่ 9 เม.ย. 69

คาดการณ์ปริมาณน้ำอ่างเก็บน้ำขนาดกลาง 448 แห่ง ณ วันที่ 1 พ.ค. 2569

สรุปคาดการณ์ปริมาณน้ำ

ภาค	คาดการณ์ปริมาณน้ำ ณ วันที่ 1 พ.ค. 69					
	กรณีน้ำน้อย		กรณีน้ำเฉลี่ย		กรณีน้ำมาก	
	ปริมาตรน้ำ (ล้าน ลบ.ม.)	%	ปริมาตรน้ำ (ล้าน ลบ.ม.)	%	ปริมาตรน้ำ (ล้าน ลบ.ม.)	%
กลาง	315.49	65	339.13	70	362.87	75
ตะวันออก	532.94	52	580.29	57	627.64	62
ตะวันออกเฉียงเหนือ	1,258.54	62	1,357.41	66	1,452.50	71
ใต้	430.78	63	469.34	69	507.90	75
เหนือ	790.66	67	811.63	68	832.60	70
ผลรวมทั้งหมด	3,328.41	62	3,557.80	66	3,783.51	70

สำนักงานชลประทาน	คาดการณ์ปริมาณน้ำ ณ วันที่ 1 พ.ย. 69					
	กรณีน้ำน้อย		กรณีน้ำเฉลี่ย		กรณีน้ำมาก	
	ปริมาตรน้ำ (ล้าน ลบ.ม.)	%	ปริมาตรน้ำ (ล้าน ลบ.ม.)	%	ปริมาตรน้ำ (ล้าน ลบ.ม.)	%
สชป.1	107.71	90	109.98	92	112.25	94
สชป.2	269.85	73	276.50	74	283.15	76
สชป.3	134.63	58	141.90	61	149.17	64
สชป.4	241.83	67	248.26	69	254.70	70
สชป.5	276.23	69	295.74	74	313.77	79
สชป.6	263.77	64	286.37	70	308.85	75
สชป.7	260.40	68	276.93	72	292.00	76
สชป.8	458.14	54	498.37	59	537.87	63
สชป.9	532.94	52	580.29	57	627.64	62
สชป.10	209.58	61	220.05	64	230.44	67
สชป.11	-	-	-	-	-	-
สชป.12	32.29	43	35.66	48	39.21	52
สชป.13	110.26	67	118.41	72	126.56	77
สชป.14	79.46	37	90.32	42	101.44	47
สชป.15	214.88	77	232.19	83	249.46	89
สชป.16	134.27	75	144.38	80	154.26	86
สชป.17	2.17	44	2.45	50	2.73	55
ผลรวมทั้งหมด	3,328.41	62	3,557.80	66	3,783.51	70

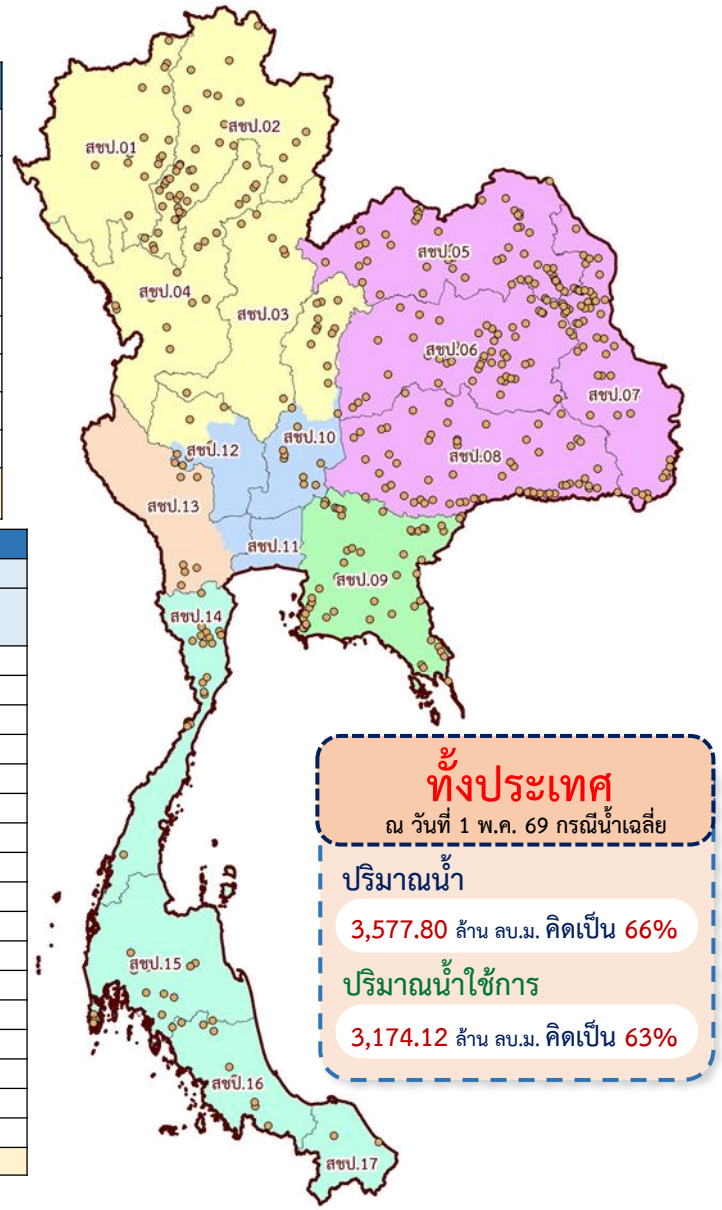

ทั้งประเทศ
ณ วันที่ 1 พ.ค. 69 กรณีน้ำเฉลี่ย

ปริมาณน้ำ
3,577.80 ล้าน ลบ.ม. คิดเป็น 66%

ปริมาณน้ำใช้การ
3,174.12 ล้าน ลบ.ม. คิดเป็น 63%

สรุปคาดการณ์ปริมาณน้ำใช้การ

ภาค	คาดการณ์ปริมาณน้ำใช้การ ณ วันที่ 1 พ.ค. 69					
	กรณีน้ำน้อย		กรณีน้ำเฉลี่ย		กรณีน้ำมาก	
	ปริมาตรน้ำ (ล้าน ลบ.ม.)	%	ปริมาตรน้ำ (ล้าน ลบ.ม.)	%	ปริมาตรน้ำ (ล้าน ลบ.ม.)	%
กลาง	289.45	63	313.09	68	336.83	74
ตะวันออก	477.34	50	524.69	54	572.04	59
ตะวันออกเฉียงเหนือ	1,102.96	58	1,201.82	64	1,296.91	69
ใต้	377.87	60	416.42	66	454.98	73
เหนือ	697.12	64	718.10	66	739.06	68
ผลรวมทั้งหมด	2,944.73	59	3,174.12	63	3,399.83	68

สำนักงานชลประทาน	คาดการณ์ปริมาณน้ำใช้การ ณ วันที่ 1 พ.ค. 69					
	กรณีน้ำน้อย		กรณีน้ำเฉลี่ย		กรณีน้ำมาก	
	ปริมาตรน้ำ (ล้าน ลบ.ม.)	%	ปริมาตรน้ำ (ล้าน ลบ.ม.)	%	ปริมาตรน้ำ (ล้าน ลบ.ม.)	%
สชป.1	101.24	89	103.51	91	105.78	93
สชป.2	239.74	70	246.39	72	253.04	74
สชป.3	115.82	54	123.09	57	130.36	61
สชป.4	214.58	64	221.01	66	227.45	68
สชป.5	241.50	66	261.00	72	279.04	77
สชป.6	229.75	61	252.36	67	274.84	73
สชป.7	232.01	65	248.55	70	263.62	74
สชป.8	399.69	50	439.92	55	479.42	60
สชป.9	477.34	50	524.69	54	572.04	59
สชป.10	187.07	58	197.54	62	207.93	65
สชป.11	-	-	-	-	-	-
สชป.12	28.29	40	31.66	45	35.21	50
สชป.13	99.83	65	107.98	71	116.13	76
สชป.14	65.32	32	76.18	38	87.30	43
สชป.15	181.06	74	198.37	81	215.64	88
สชป.16	129.37	74	139.48	80	149.37	85
สชป.17	2.12	43	2.40	49	2.68	55
ผลรวมทั้งหมด	2,944.73	59	3,174.12	63	3,399.83	68

ข้อมูล ณ วันที่ 9 เม.ย. 69

8 แนวทางการบริหารจัดการน้ำ ช่วงฤดูแล้งปี 2568/69

8 มาตรการรองรับ ฤดูแล้ง ปี 2568/2569

✓ คณะกรรมการทรัพยากรน้ำแห่งชาติ (กนช.)
เห็นชอบเมื่อวันที่ 3 ธันวาคม 2568

SUPPLY

1 คาดการณ์ชี้เป้าและแจ้งเตือน
พื้นที่เสี่ยงขาดแคลนน้ำ
(ก่อนและตลอดฤดูแล้ง)

2 สร้างความมั่นคงน้ำ
เพื่อการอุปโภคบริโภค และการเกษตร อย่างมีประสิทธิภาพ
(ก่อนและตลอดฤดูแล้ง)

รายละเอียด
8 มาตการฯ

DEMAND

3 กำหนดแผนจัดสรรน้ำและพื้นที่เพาะปลูกพืชฤดูแล้ง
บริหารจัดการน้ำให้เป็นไปตามลำดับความสำคัญการใช้น้ำที่คณะกรรมการลุ่มน้ำกำหนด
(ก่อนและตลอดฤดูแล้ง)

4 เพิ่มประสิทธิภาพการใช้น้ำ ประหยัดน้ำ และลดการสูญเสียน้ำในทุกภาคส่วน
(ก่อนและตลอดฤดูแล้ง)



5 เฝ้าระวังและแก้ไขคุณภาพน้ำ
(ตลอดฤดูแล้ง)

MANAGEMENT

6 เสริมสร้างความเข้มแข็งด้านการบริหารจัดการน้ำของชุมชน/องค์กรผู้ใช้น้ำ
(ตลอดฤดูแล้ง)

7 สร้างการรับรู้ประชาสัมพันธ์
(ก่อนและตลอดฤดูแล้ง)

8 ติดตามและประเมินผลการดำเนินการ
(ตลอดและหลังจากสิ้นสุดฤดูแล้ง)

จัดทำโดย กองบริหารจัดการลุ่มน้ำ สำนักงานทรัพยากรน้ำแห่งชาติ

การให้ความช่วยเหลือเครื่องจักร-เครื่องมือ ฤดูแล้ง ปี 2568/69

ประจำสัปดาห์ (30 มี.ค. 69 – 5 เม.ย. 69)

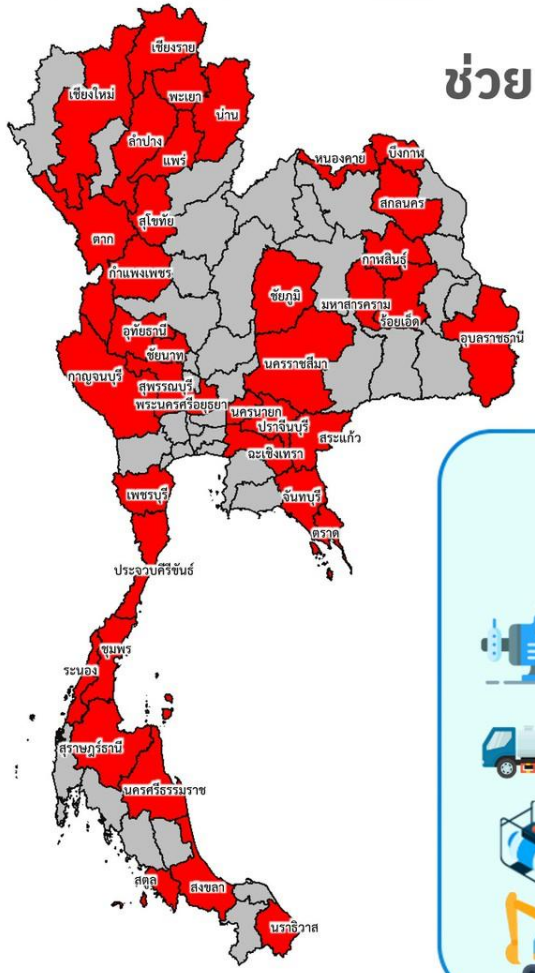

ช่วยเหลือ**ประจำสัปดาห์**รวม

38 จังหวัด

ผล

รวมการช่วยเหลือทั้งหมด

274 หน่วย

- **เครื่องสูบน้ำ 262 เครื่อง**
  ปริมาณน้ำที่สูบ 31,396,400 ลิตร
- **รถบรรทุกน้ำ 10 คัน**
  ปริมาณน้ำ 474,000 ลิตร
- **เครื่องผลักดันน้ำ - เครื่อง**
- **เครื่องจักรอื่นๆ 2 หน่วย**

สะสม (1 พ.ย. 68 – 5 เม.ย. 69)

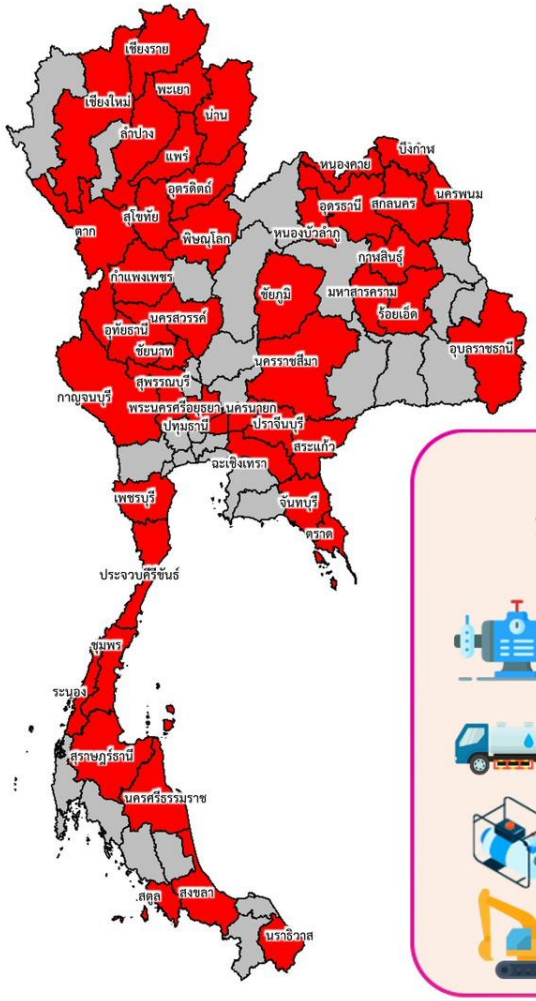

ช่วยเหลือ**สะสม**รวม

45 จังหวัด

ผล

รวมการช่วยเหลือทั้งหมด

515 หน่วย

- **เครื่องสูบน้ำ 491 เครื่อง**
  ปริมาณน้ำที่สูบ 71,260,304 ลิตร
- **รถบรรทุกน้ำ 17 คัน**
  ปริมาณน้ำ 10,912,003 ลิตร
- **เครื่องผลักดันน้ำ - เครื่อง**
- **เครื่องจักรอื่นๆ 7 หน่วย**

ผลการประชาสัมพันธ์สร้างการรับรู้สถานการณ์น้ำและการบริหารจัดการน้ำ

ฤดูแล้ง ปี 2568/69 กรมชลประทาน

ระหว่างวันที่ 30 มีนาคม - 5 เมษายน 2569

1.ศูนย์เรียนรู้การเพิ่มประสิทธิภาพการผลิตสินค้าเกษตร (ศพก.)

จำนวน 3 ครั้ง

สะสม 57 ครั้ง

เกษตรกร 74 คน

สะสม 909 คน

2.คณะกรรมการจัดการชลประทาน (JMC)

จำนวน - ครั้ง

สะสม 155 ครั้ง

เกษตรกร - คน

สะสม 8,653 คน

3.กลุ่มผู้ใช้น้ำ

จำนวน 128 ครั้ง

สะสม 2,105 ครั้ง

เกษตรกร 1,567 คน

สะสม 34,631 คน

3.การประชาสัมพันธ์อื่นๆ

จำนวน 314 ครั้ง

สะสม 18,284 ครั้ง

ข้อมูลสะสม ตั้งแต่วันที่ 1 พ.ย.68

รวมการประชาสัมพันธ์

จำนวนครั้งการประชาสัมพันธ์ 445 ครั้ง สะสม 20,601 ครั้ง

จำนวนเกษตรกรที่เข้ารับฟังการประชาสัมพันธ์ 1,641 คน สะสม 44,193 คน

ฝ่ายประมวลและวิเคราะห์สถานการณ์น้ำ ส่วนประมวลวิเคราะห์สถานการณ์น้ำ สำนักบริหารจัดการน้ำและอุทกวิทยา

กรมชลประทาน

123 ปี

กรมชลประทาน

13 มิถุนายน 2568

02 669 2560 หรือ สายด่วนชลประทาน 1460

www.wmsc.rid.go.th/
www.swoc.rid.go.th/

wmsc.1460@gmail.com

SWOC RID

อาคาร 99 ปี ม.ล.ชูชาติ กำภู
กรมชลประทาน กรุงเทพมหานคร